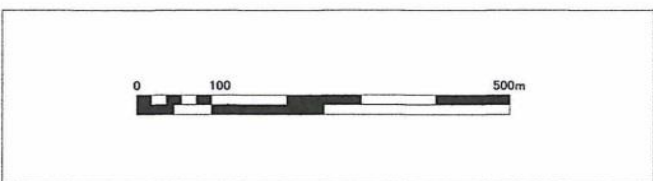
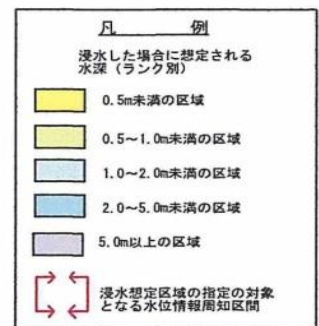
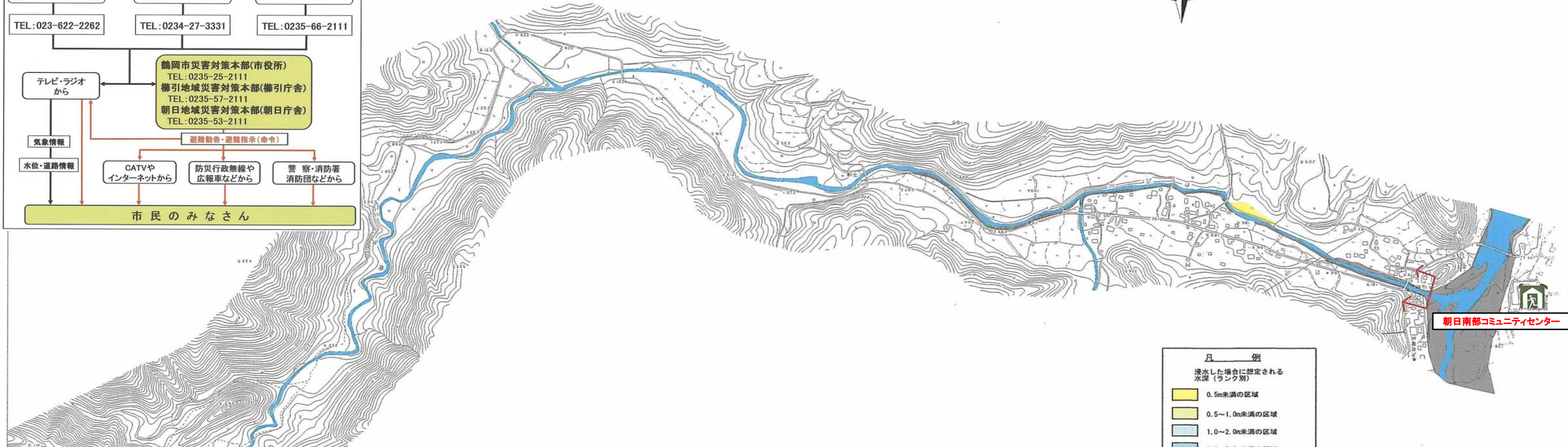
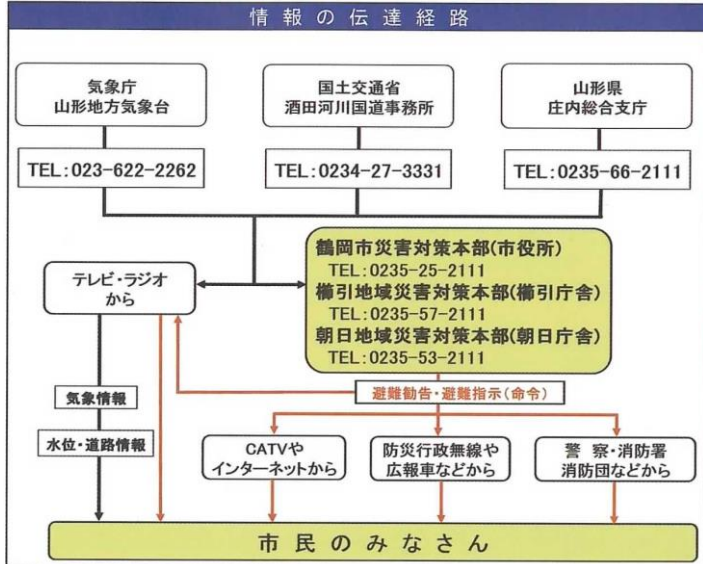


鶴岡市洪水避難地図(洪水ハザードマップ) 朝日地域(倉沢川)



防災情報の入手先

山形県河川・砂防情報システム

インターネットから気象情報や水位情報等が入手できます。

ホームページアドレス <http://www.kasen.pref.yamagata.jp/>
 携帯電話アドレス <http://www.kasen.pref.yamagata.jp/mobile/>

河川情報QRコード対応機種
 ・DoCoMo
 ・au
 ・SoftBank

※ご利用における注意事項
 この情報は、無人観測所から送られてくるデータを観測後直ちにお知らせする目的で作られています。
 そのため、観測機器の故障や通信異常等による異常値がそのまま表示されてしまう可能性があります。利用の際はご注意ください。

国土交通省東北地方整備局

東北地方における、河川や道路、災害に関する最新情報を提供しています。

ホームページアドレス <http://www.thr.mlit.go.jp/>

国土交通省【川の防災情報】

インターネットからリアルタイムな河川情報が入手できます。

ホームページアドレス <http://www.river.go.jp/>
 携帯電話アドレス <http://i.river.go.jp/>

河川情報QRコード対応機種
 ・DoCoMo
 ・au
 ・SoftBank

※ご利用における注意事項
 この情報は、無人観測所から送られてくるデータを観測後直ちにお知らせする目的で作られています。
 そのため、観測機器の故障や通信異常等による異常値がそのまま表示されてしまう可能性があります。利用の際はご注意ください。

**鶴岡市洪水避難地図
(洪水ハザードマップ)朝日地域**

この地図は、倉沢川が大雨によって増水した場合を想定し、**浸水区域と浸水深**ならびに**避難場所**などを示した地図です。
 浸水区域と浸水深は、概ね**50年**に1回程度起こる大雨が降ったことにより、倉沢川がはん濫した場合を想定しています。
 大雨の時は、雨の降り方や気象情報に十分注意して、危険を感じたら早めに**自主的な避難**を心がけましょう。
 洪水等のおそれがある場合、市から避難勧告や避難指示が出された場合は、**速やかに指定された避難所**に避難してください。
 なお、この地図に示した浸水の範囲及び程度は、あくまで想定ですので、地図に示された範囲以外の所も浸水するおそれがありますので注意してください。

収容避難所

施設名	所在地	電話番号
朝日南部コミュニティセンター	上田沢字船渡3-14	55-2252

朝日南部コミュニティセンター