

令和元年度第4回鶴岡市地域公共交通活性化協議会 (兼鶴岡市地域公共交通会議)

日時：令和2年1月30日(木)午後1時30分～

会場：鶴岡市役所 別棟2号館 21号会議室

… 次 第 …

1 開 会

2 挨 拶

3 協 議

(1) 温海地域乗合タクシー運行の実施について

資料1

(2) 庄内交通路線バスに関する変更について

① 「鶴岡－清川線」の運行系統一部区間廃止・回数変更について

資料2-①

② 「温海地域内路線バス」路線廃止について

資料2-②

③ 「鶴岡－机線」の運行回数変更について

資料2-③

④ 路線バスの運行回数変更について

資料2-④

⑤ 路線バスの運行時刻変更について

資料2-⑤

(3) 朝日地域市営バスの運行時刻の変更について

資料3

(4) 朝日地域における土曜試験運行の実施について

資料4

(5) 朝日地域夏季観光バスの実施について

資料5

(6) その他

4 そ の 他

5 閉 会

鶴岡市地域公共交通活性化協議会 委員名簿

(任期:平成31年4月1日～令和3年3月31日)

No.	所 属	所属役職名	会議役職	氏 名	備 考
1	鶴岡市	副市長	会長	山口 朗	
2	庄内交通株式会社	代表取締役社長	副会長	村 紀明	
3	(一社)山形県バス協会	会長		伊藤 一郎	(代理)専務理事 小関和夫
4	(一社)山形県ハイヤー協会	会長		石川 康夫	(代理)専務理事 山家庸彰
5	(一社)山形県ハイヤー協会鶴岡支部	支部長		柿崎 裕	
6	鶴岡市町内会連合会	副会長		三浦 慎士	欠席
7	鶴岡市自治振興会連絡協議会	加茂地区自治振興会長	監事	田中 正志	
8	東北運輸局 山形運輸支局	支局長		宮地 和久	(代理)主席運輸企画専門官 大久保光康
9	山形県交通運輸産業労働組合協議会	庄内交通労働組合副委員長		大井 亨	
10	国土交通省 東北地方整備局 酒田河川国道事務所	所長		菅 太	(代理)鶴岡国道維持出張所長 神成金弘
11	山形県庄内総合支庁 道路計画課	道路管理主幹		小山 雄司	(代理)課長補佐 本間直樹
12	鶴岡警察署	署長		安孫子 敏	(代理)交通課規制係長 藤田和弘
13	山形県庄内総合支庁総務企画部 総務課連携支援室	室長		中村 秀毅	(代理)室長補佐 高橋耕平
14	鶴岡商工会議所	会頭	監事	加藤 捷男	欠席
15	鶴岡市老人クラブ連合会	会長		小林 達夫	
16	鶴岡市身体障害者福祉団体連合会	会長		佐藤 満子	
17	鶴岡市地域婦人会連合会	会長		齋藤 春子	
18	藤島町内会長連絡協議会	会長		高橋 和夫	
19	羽黒区長会	会長		百瀬 清昭	欠席
20	櫛引区長会	会長		小林 幸一	
21	朝日地域自治会連絡協議会	会長		遠藤 初男	
22	温海地域自治会長会	会長		佐藤 静夫	

庄内交通(株)鶴岡営業所 乗合バス課	課長		中村 美穂	
--------------------	----	--	-------	--

事務局：鶴岡市	企画部 地域振興課 課長	鶴見美由紀	地域振興課 主査	栗田 甚吉
	企画部 地域振興課 専門員	齋藤 眞一		
	温海庁舎 総務企画課 主幹	伊藤 隆		
	朝日庁舎 総務企画課 専門員	小野寺善紀	産業建設課 専門員	菅原 博
	羽黒庁舎 総務企画課 総務企画専門員	丸山 浩二		
	櫛引庁舎 総務企画課 総務企画専門員	長南 徹	総務企画課 主事	佐藤 千恵

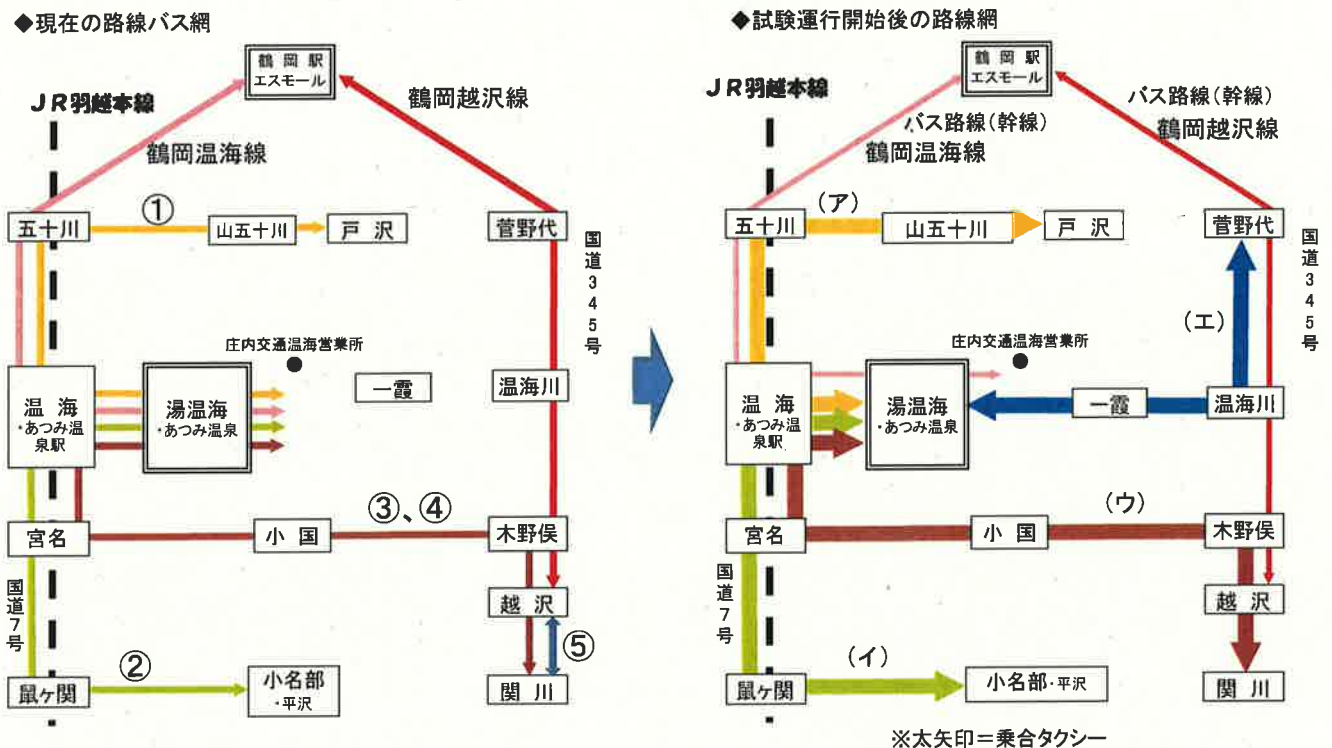
温海地域乗合タクシー運行の実施について

1. 試験運行の概要

温海地域において、路線バス利用者の減少に伴う路線バス網の縮小（見込み）を踏まえ、その代替としての住民の移動手段を確保することを目的に、道路運送法第 21 条の規定に基づく乗合タクシーの試験運行を実施する。

試験運行開始に合わせ、既存の庄内交通のバス路線「戸沢線」「平沢線」「関川線」「越沢線」「越沢関川線」を廃止（「鶴岡温海線」及び「鶴岡越沢線」は継続）する。

試験運行の過程において、乗合タクシーが温海地域に適しているか、別の手法が適しているかの調査検討を並行して実施する。



- 現在の路線バス（庄内交通）
- ①戸沢線
- ②平沢線
- ③関川線、④越沢線
- ⑤越沢関川線

- 試験運行開始後の路線
- (ア)あつみ温泉戸沢線
- (イ)あつみ温泉平沢線
- (ウ)あつみ温泉関川線
- (エ)あつみ温泉菅野代線

2. 試験運行開始予定日

令和 2 年 10 月 1 日

3. 運営主体

温海地域公共交通運営協議会（仮称）

4. 運行体制

タクシー事業者による委託運行

5. 運行方法

(1) 基本事項

〈区域運行〉

- ①時刻表を定める。
- ②利用希望者は、あらかじめ会員登録する。
- ③利用希望者は、前日までタクシー事業者に予約する。
- ④予約をもとにタクシー事業者において配車計画を立てる。
- ⑤目的地（指定目的地）をあらかじめ定め、自宅（付近）から指定目的地、指定目的地から自宅（付近）まで、指定目的地から指定目的地までの運行とする。

〈路線定期運行〉

路線等について検討中

(2) 運行日及び運行回数の考え方

- ①月曜日～土曜日までの運行とし、日曜日は運休とする。
（祝祭日及び年末年始については検討中）
- ②通勤・通所の利用、路線バスやJRとの接続に配慮する。

6. 運賃

試験運行期間中も運賃を徴収する。運賃体系については現在検討中。

7. 今後の主なスケジュール（予定）

- (1)集落座談会等による住民説明（～令和2年3月）
- (2)運営主体の立ち上げ（令和2年3月）
- (3)会員登録（令和2年7月～）
- (4)道路運送法に関する手続き（令和2年7月～9月）
- (5)試験運行開始（令和2年10月～）
- (6)関係事業者との協議（随時）

8. その他

試験運行の詳細については、試験運行開始前の鶴岡市地域公共交通会議等に改めて提案する。

【協議議案】

「鶴岡－清川線」の運行系統一部区間廃止・回数変更について

1. 計画の概要

この路線は、鶴岡市と庄内町を繋ぐ路線であり、長い年月多くの方からご利用いただいております。しかしながら、人口減少や自家用車依存が高くなるにつれ、利用状況は著しく減少してまいりました。当該路線の状況は、事業者事業としては廃止路線であります。沿線自治体である「鶴岡市」および「庄内町」からの運行依頼により継続している路線となります。

このたび、運行系統一部区間廃止を実施する「外内島～エスモール」間につきましては、当該路線の鶴岡市街地であり、他系統での運行経路と重複運行になっております。

そのため路線の重複運行を整理し、利用者へ分かりやすい路線とするものです。

また、お盆および年末年始期間の運行に関して、学校や医療機関、公共施設のお休みに伴い、著しく利用者が減少しております。

そのため利用実態に合わせ、庄内地域を運行する路線バス全線に於きまして、2020年4月より、お盆期間(8/13～8/16)・年末(12/30～12/31)・年始(1/4～1/5)は、日曜祝日ダイヤでの運行へ変更する為、若干の運行回数減少となります。

2. 対象路線について

鶴岡－清川線

①(4月～11月)外内島～清川八郎記念館

②(12月～3月)外内島～清川

3. 運行系統の変更内容

	現行	変更後
始発	外内島	エスモール
終点	①清川八郎記念館 ②清川	①清川八郎記念館 ②清川
運行距離	往路:①29.0km ②28.6km 復路:①29.1km ②28.7km	往路:①24.4km ②24.0km 復路:①24.4km ②24.0km

<運行系統の廃止区間>

外内島～エスマール

- ・外内島 ・城南町 ・三中前 ・サウスモールみ～な ・宮原病院前
- ・一日市通り ・鶴岡市役所前 ・にこふる前 ・荘内病院 ・般若寺
- ・南銀座

4. 運行回数

現行		変更後	
平日	往 3回	平日	往 3回
	復 3回		復 3回
土曜・日曜・祝休日・ 12/31～1/3	往 0回	土曜・日曜・祝休日・ 8/13～8/16・ 12/30～1/5	往 0回
	復 0回		復 0回

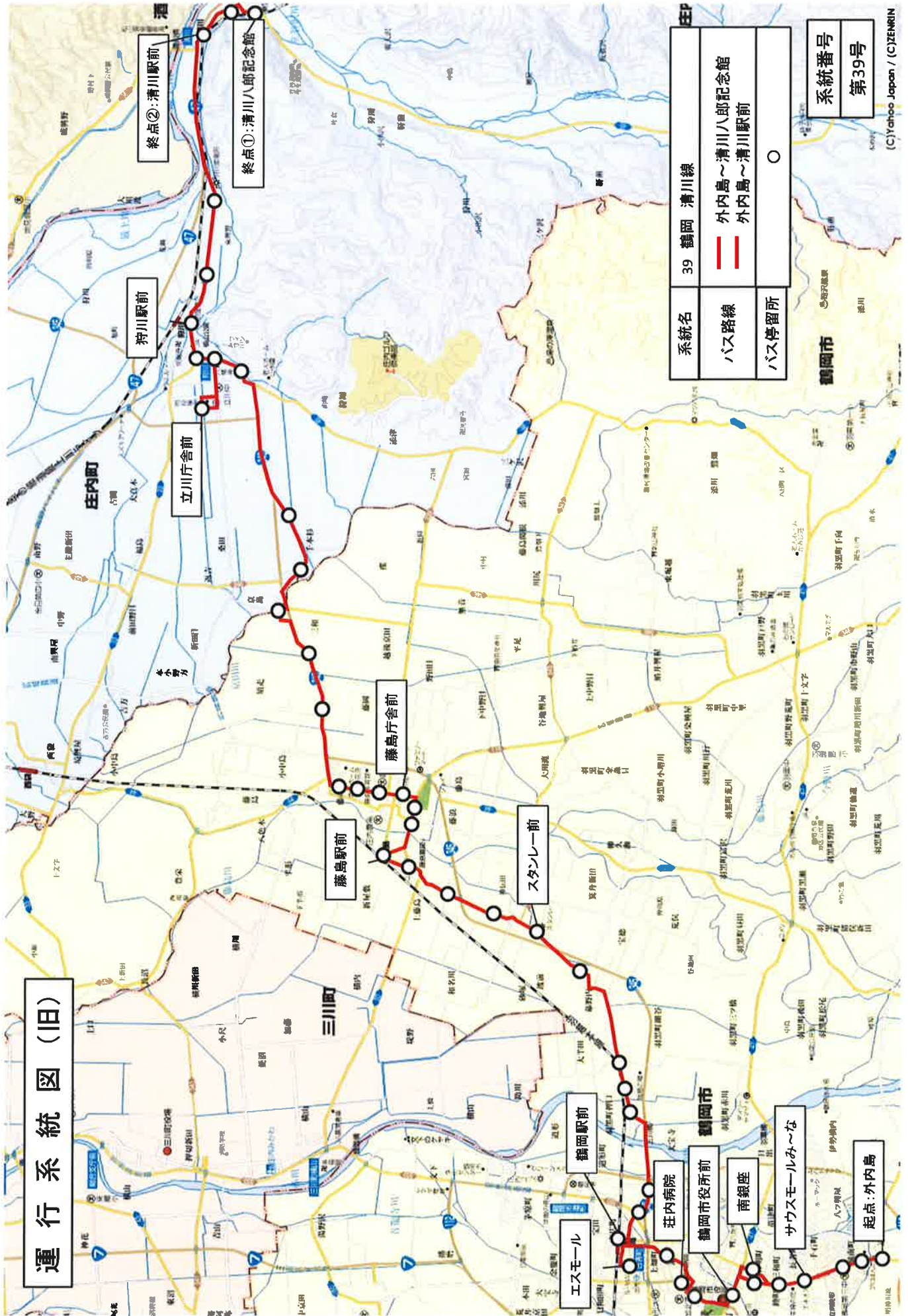
5. 変更日

令和2年4月1日

6. その他

このたびの運行系統一部区間廃止に伴う、継続運行区間の運賃・停留所位置および運行経路に関する変更はありません。

運行系統図(旧)



系統名	39 鶴岡 清川線
バス路線	— 外内島～清川八郎記念館 — 外内島～清川駅前
バス停留所	○

系統番号	第39号
------	------

運行系統図(新)



終点②: 清川駅前

終点①: 清川八郎記念館

狩川駅前

立川庁舎前

藤島庁舎前

藤島駅前

スタンレー前

鶴岡駅前

起点: エスモール

系統名	39 鶴岡 清川線
バス路線	エスモール～清川八郎記念館 エスモール～清川駅前
バス停留所	○

系統番号
第39号

鶴岡市

【協議議案】

「温海地域内路線バス」路線廃止について

1. 計画の概要

温海地域内の路線バスの現状は、以前より利用者数が少なく、事業者としては廃止路線となっております。しかし、地域の公共交通として維持をしたいと鶴岡市より委託をうけ廃止代替バスとして長年運行してまいりました。

収支状況としては補助金を頂き運行している路線ではありますが、100%補填ではなく弊社にて赤字費用を負担した運行が続いております。

近年地域へも現状をお伝えし、ダイヤ改正の際、運行回数や運行時間の見直しを行い、効率よくバスを運行し、通勤通学やその他生活の足として運行してまいりました。しかし、自家用車の普及・人口減少等により年々利用者の減少はさらに増しております。

このたび、温海地域の現状に合った他の公共交通が計画され、令和2年10月1日から地域の方への移動手段が確保されることから、開始時期に合わせ、温海地域管内の路線バスを廃止するものです。

2. 廃止対象系統について

温海営業所(五十川駅)戸沢線

温海営業所(鼠ヶ関)平沢線

温海営業所(小国)関川線

温海営業所(小国)越沢線

越沢－関川線

3. 路線廃止区間および廃止停留所

詳細別紙

4. 廃止日

令和2年9月30日

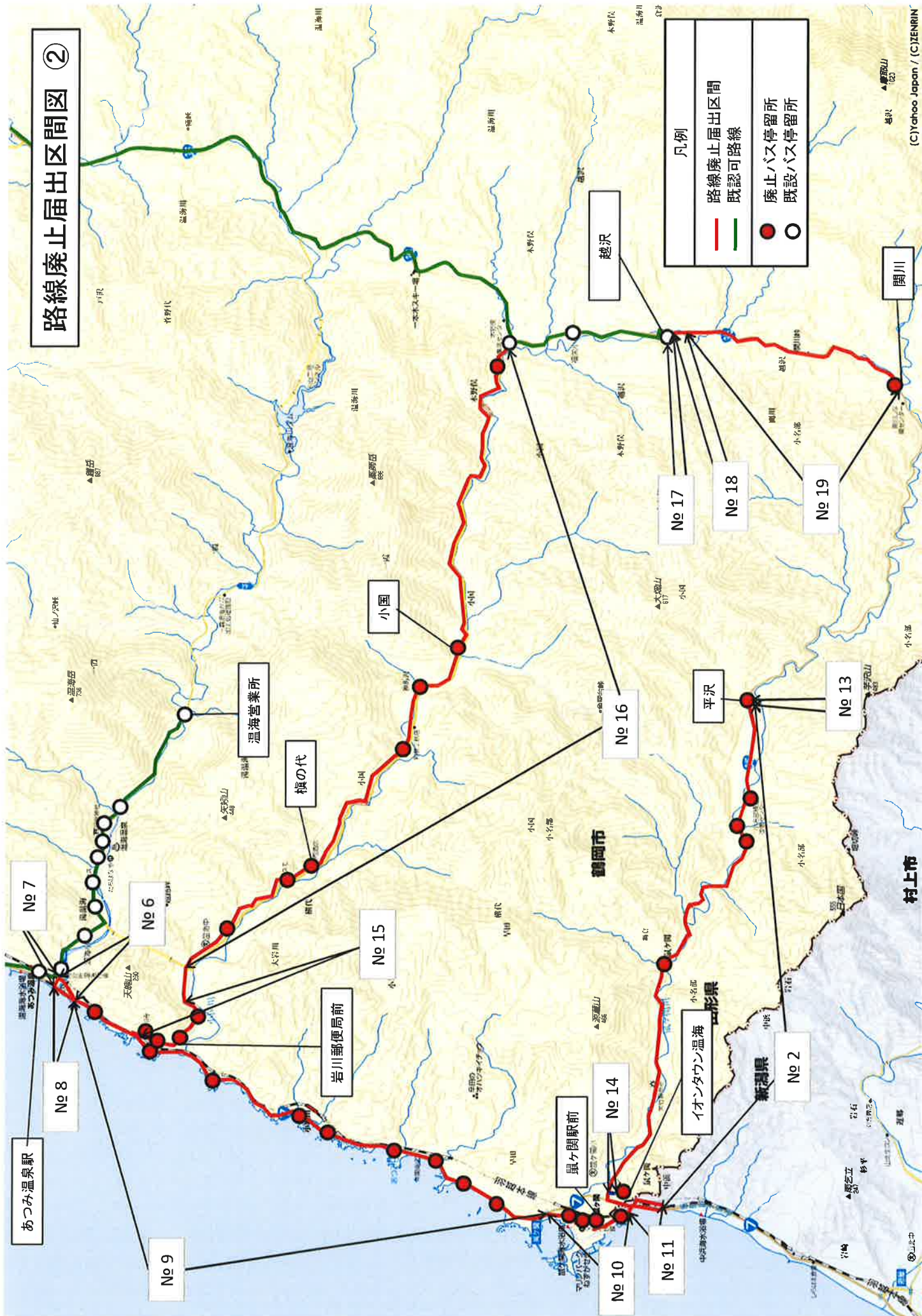
路線廃止届出区間①



凡例	
—	路線廃止届出区間
—	既認可路線
●	廃止バス停留所
○	既設バス停留所

路線廃止届出区間図 ②

凡例	
—	路線廃止届出区間
—	既認可路線
●	廃止バス停留所
○	既設バス停留所



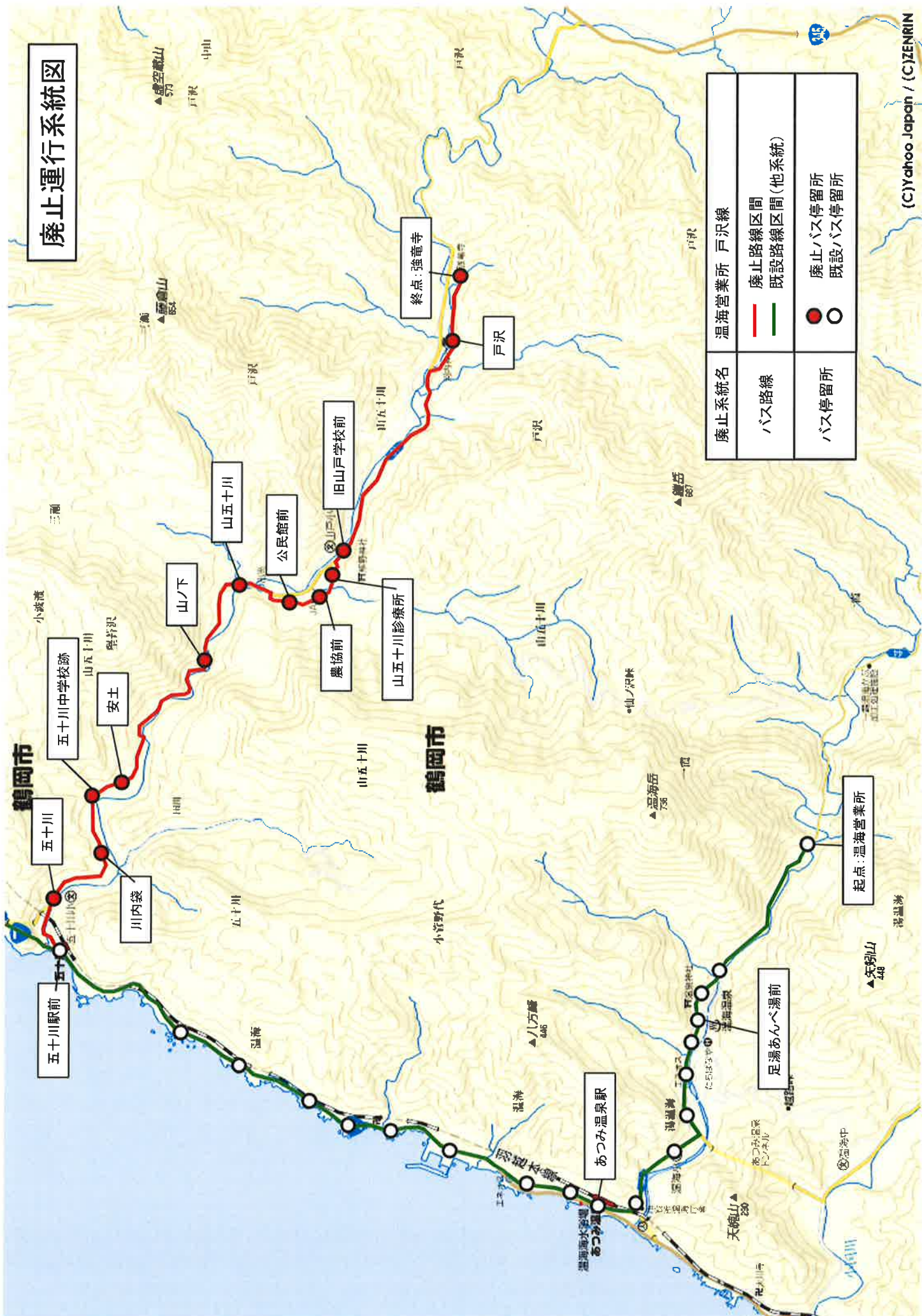
No.	路線廃止届出区間
1	起点(地名及び地番): 山形県鶴岡市五十川字浜千鳥乙117番4号先 終点(地名及び地番): 山形県鶴岡市五十川字鷺ヶ坂49番6号先 キ 口 程 : 0.5 km 道 路 管 理 者 : 鶴岡市(市道)
2	起点(地名及び地番): 山形県鶴岡市五十川字鷺ヶ坂49番6号先 終点(地名及び地番): 山形県鶴岡市山五十川字木ノ下508番9号先 キ 口 程 : 5.0 km 道 路 管 理 者 : 山形県(県道61号)
3	起点(地名及び地番): 山形県鶴岡市山五十川字木ノ下508番9号先 終点(地名及び地番): 山形県鶴岡市山五十川字碓井乙155番2号先 キ 口 程 : 1.0 km 道 路 管 理 者 : 鶴岡市(市道)
4	起点(地名及び地番): 山形県鶴岡市山五十川字碓井乙155番2号先 終点(地名及び地番): 山形県鶴岡市戸沢字大早田甲45番先 キ 口 程 : 2.2 km 道 路 管 理 者 : 山形県(県道61号)
5	起点(地名及び地番): 山形県鶴岡市戸沢字大早田甲45番先 終点(地名及び地番): 山形県鶴岡市戸沢甲279番先 キ 口 程 : 1.2 km 道 路 管 理 者 : 鶴岡市(市道)
6	起点(地名及び地番): 山形県鶴岡市温海字釜谷坂戊552番4号先 終点(地名及び地番): 山形県鶴岡市温海字釜谷坂己14番3号先 キ 口 程 : 0.4 km ※休止区間の廃止 道 路 管 理 者 : 山形県(県道44号)
7	起点(地名及び地番): 山形県鶴岡市温海字釜谷坂戊552-4先 終点(地名及び地番): 山形県鶴岡市温海字釜谷坂645-90先 キ 口 程 : 0.08 km 道 路 管 理 者 : 山形県(県道44号)
8	起点(地名及び地番): 山形県鶴岡市温海字釜谷坂645-90先 終点(地名及び地番): 山形県鶴岡市温海字釜谷坂己14番3号先 キ 口 程 : 0.40 km 道 路 管 理 者 : 国土交通省(国道7号)
9	起点(地名及び地番): 山形県鶴岡市温海字釜谷坂己14番3号先 終点(地名及び地番): 山形県鶴岡市鼠ヶ関字横路721番45号先 キ 口 程 : 8.1 km 道 路 管 理 者 : 国土交通省(国道7号)
10	起点(地名及び地番): 山形県鶴岡市鼠ヶ関字横路721番45号先 終点(地名及び地番): 山形県鶴岡市温海字伊呉野丙44番先 キ 口 程 : 1.3 km 道 路 管 理 者 : 鶴岡市(市道)

No.	路線廃止届出区間
11	起点(地名及び地番): 山形県鶴岡市温海字伊呉野44番先 終点(地名及び地番): 新潟県村上市岩船郡山北町伊呉野地内 キロ程 : 0.3 km 道路管理者 : 村上市(市道)
12	起点(地名及び地番): 新潟県岩船郡山北町伊呉野地内 終点(地名及び地番): 山形県鶴岡市温海字平沢丁169番先 キロ程 : 8.5 km 道路管理者 : 山形県(国道345号)
13	起点(地名及び地番): 山形県鶴岡市温海字平沢丁128番1号先 終点(地名及び地番): 山形県鶴岡市温海字平沢丁169番先 キロ程 : 0.1 km 道路管理者 : 鶴岡市(市道)
14	起点(地名及び地番): 山形県鶴岡市温海字鼠ヶ関中道88番4号地内 終点(地名及び地番): 山形県鶴岡市温海字鼠ヶ関中道88番4号地内 キロ程 : 0.1 km 道路管理者 : イオンタウンあつみ
15	起点(地名及び地番): 山形県鶴岡市温海字釜谷坂巳329番16号先 終点(地名及び地番): 山形県鶴岡市大岩川字風張地内 キロ程 : 3.6 km 道路管理者 : 鶴岡市(市道)
16	起点(地名及び地番): 山形県鶴岡市大岩川字風張地内 終点(地名及び地番): 山形県鶴岡市温海字木野俣甲98番4号先 キロ程 : 11.2 km 道路管理者 : 山形県知事(県道348号)
17	起点(地名及び地番): 山形県鶴岡市越沢乙142先 終点(地名及び地番): 山形県鶴岡市越沢乙64-2先 キロ程 : 0.09 km 道路管理者 : 鶴岡市(市道 越沢振興通線)

《廃止バス停留所 41ヵ所》

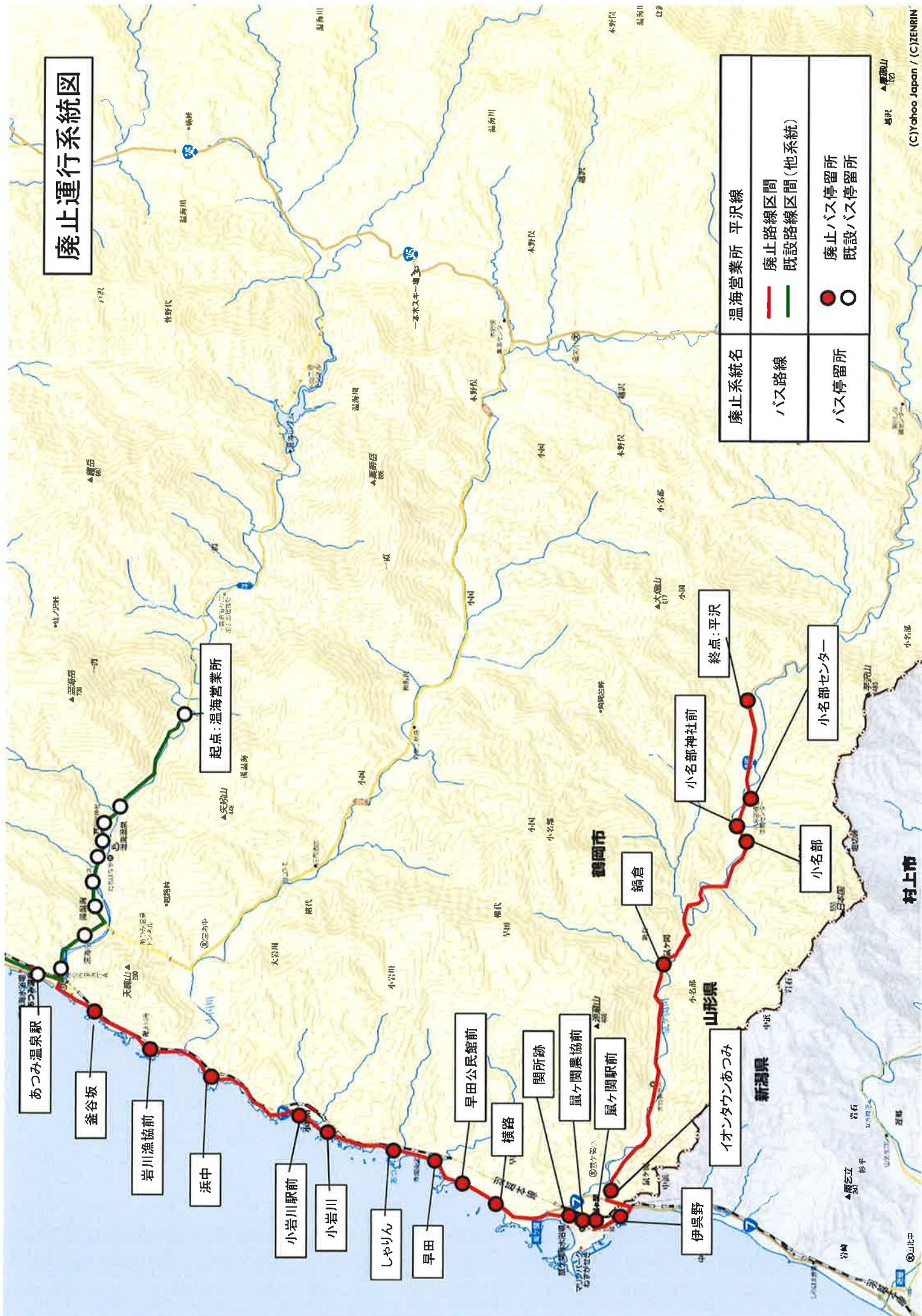
1. 五十川
2. 川内袋
3. 五十川中学校跡
4. 安土
5. 山ノ下
6. 山五十川
7. 公民館前
8. 農協前
9. 山五十川診療所
10. 旧山戸学校前
11. 戸沢
12. 強竜寺
13. 釜谷坂
14. 宮名
15. 岩川漁協前
16. 岩川郵便局前
17. 森林組合
18. 温寿荘前
19. 下槇代
20. 槇代
21. 峠ノ山
22. 神馬沢
23. 小国
24. 木野俣
25. 関川
26. 浜中
27. 小岩川駅前
28. 小岩川
29. しゃりん
30. 早田
31. 早田公民館前
32. 横路
33. 関所跡
34. 鼠ヶ関農協前
35. 鼠ヶ関駅前
36. 伊呉野
37. イオンタウンあつみ
38. 鍋倉
39. 小名部
40. 小名部センター
41. 平沢

廃止運行系統図



廃止系統名	温海営業所 戸沢線
バス路線	— 廃止路線区間 — 既設路線区間(他系統)
バス停留所	● 廃止バス停留所 ○ 既設バス停留所

廃止運行系統図



廃止系統名	温海営業所 平沢線
バス路線	— 廃止路線区間 — 既設路線区間(他系統)
バス停留所	● 廃止バス停留所 ○ 既設バス停留所

あつみ温泉駅

釜谷坂

岩川漁協前

浜中

小岩川駅前

小岩川

しゃりん

早田

早田公民館前

横路

関所跡

鼠ヶ関農協前

鼠ヶ関駅前

イオンタウンあつみ

伊弉野

鍋倉

小名部神社前

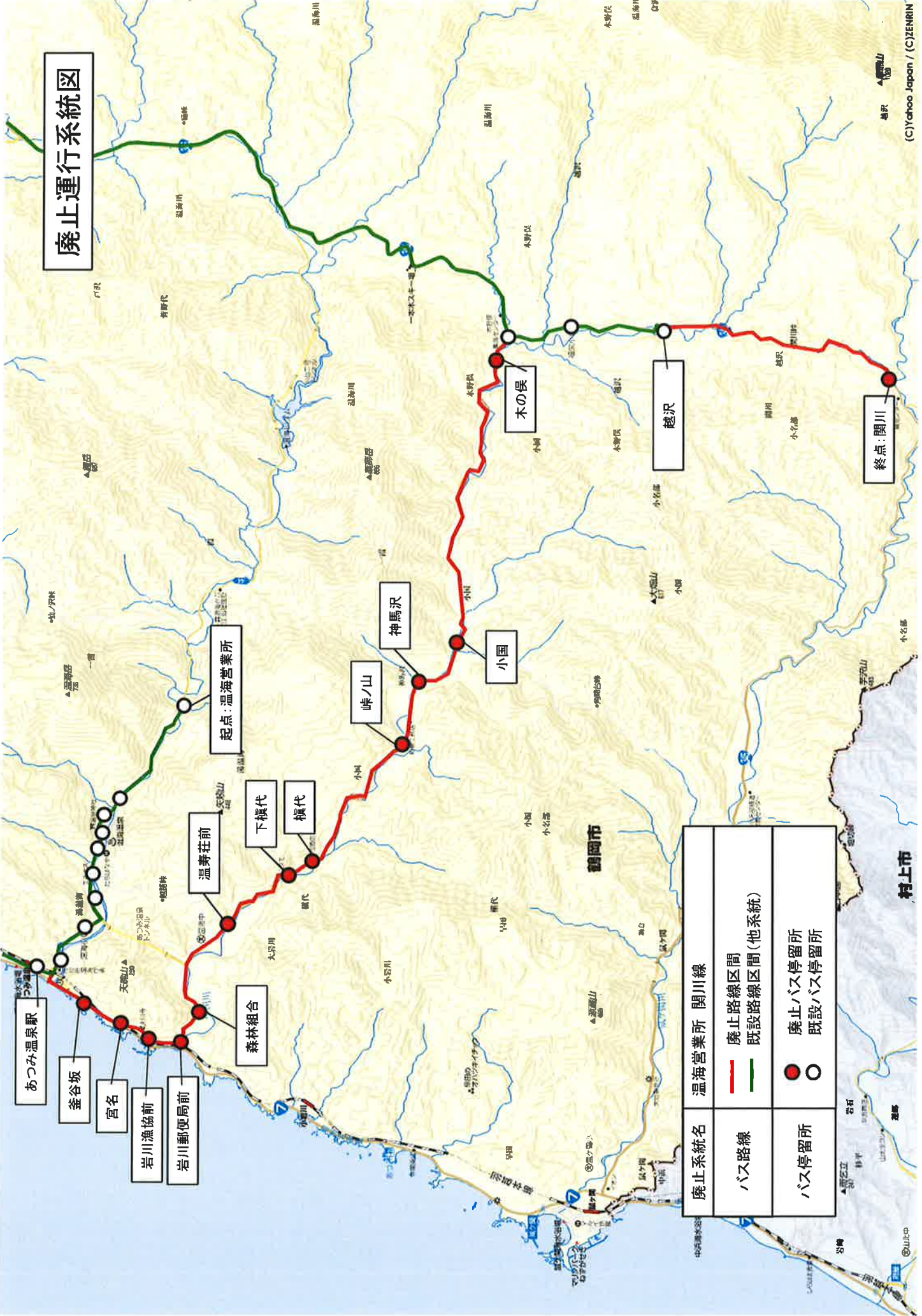
小名部センター

小名部

終点: 平沢

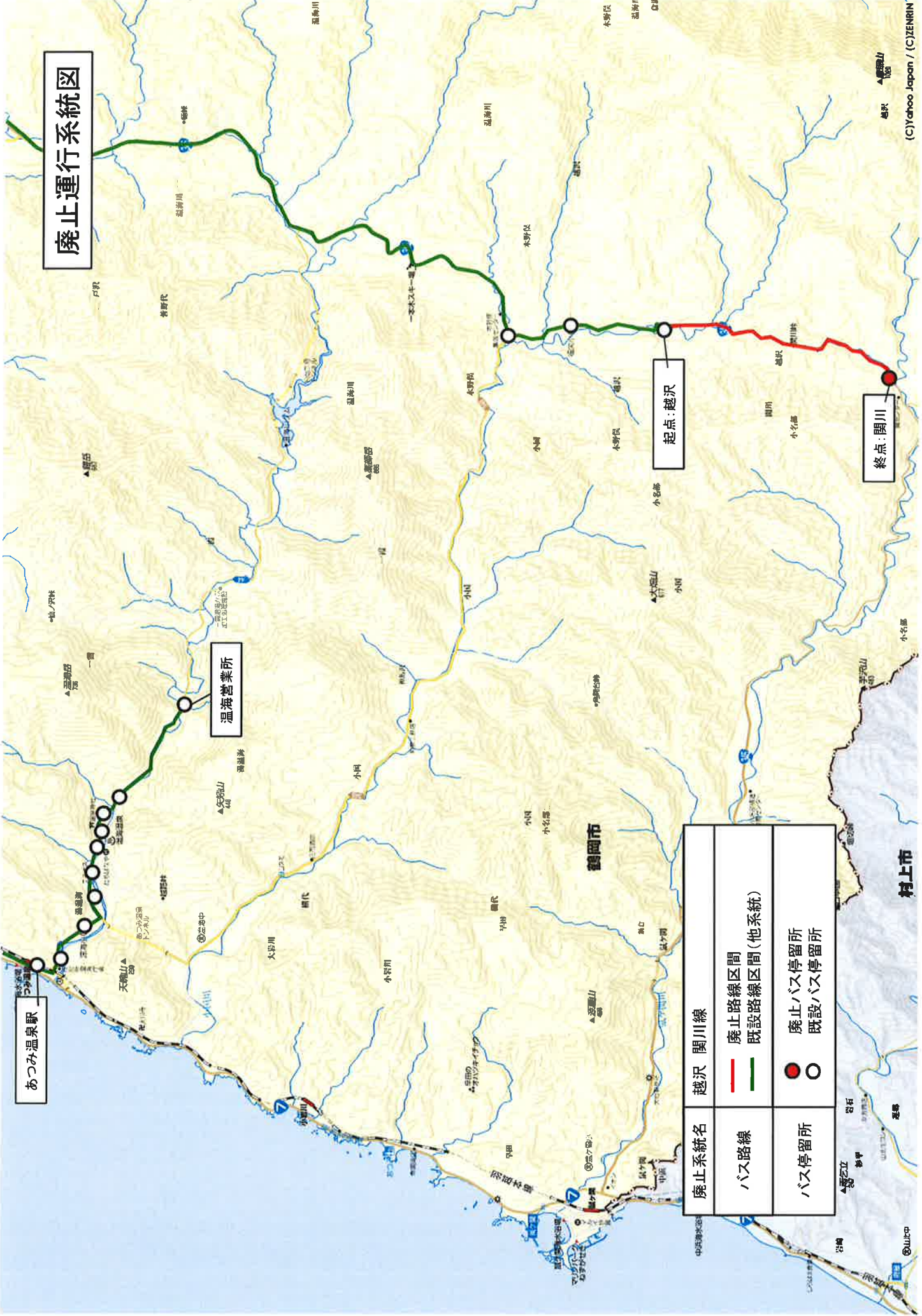
村上市

廃止運行系統図



廃止系統名	温海営業所 関川線
バス路線	— 廃止路線区間 — 既設路線区間(他系統)
バス停留所	● 廃止バス停留所 ○ 既設バス停留所

廃止運行系統図



あつみ温泉駅

温泉営業所

起点: 越沢

終点: 関川

廃止系統名	越沢 関川線
バス路線	— 廃止路線区間 — 既設路線区間(他系統)
バス停留所	● 廃止バス停留所 ○ 既設バス停留所