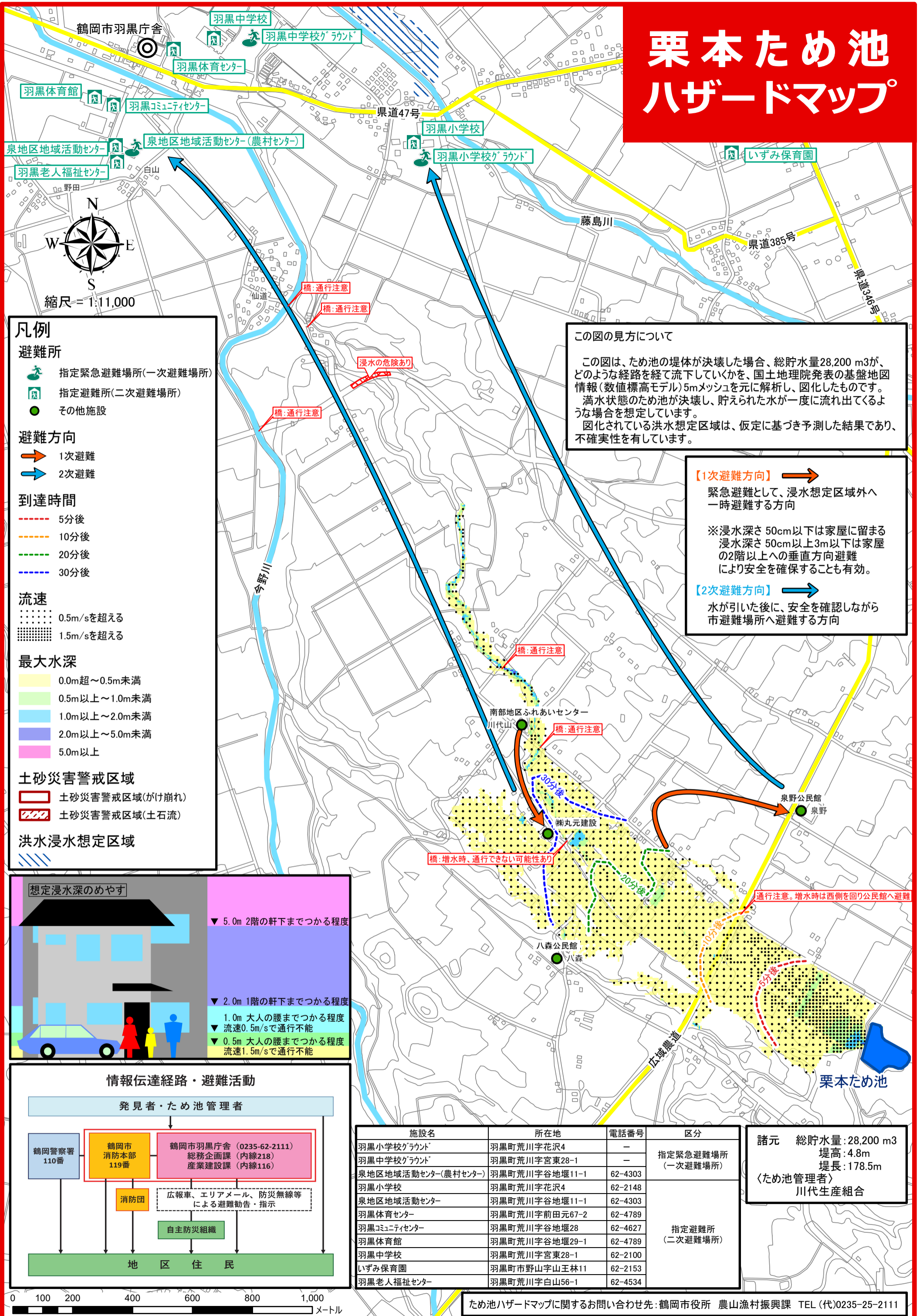


栗本ため池 ハザードマップ



この図の見方について

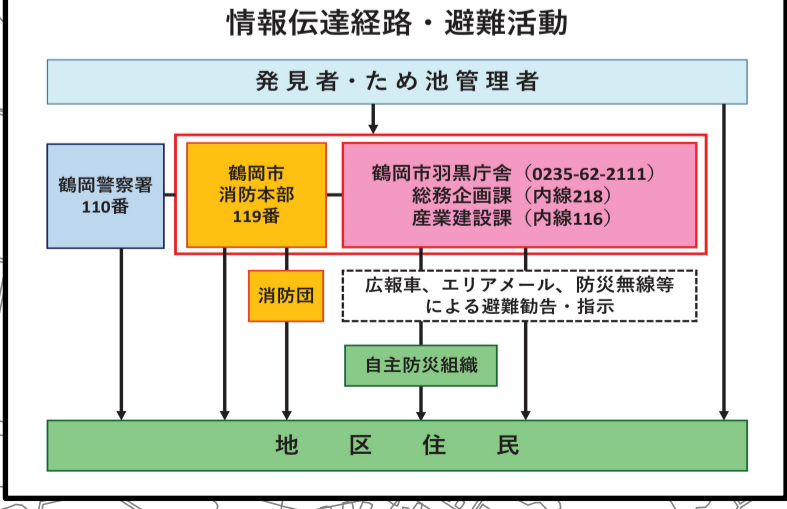
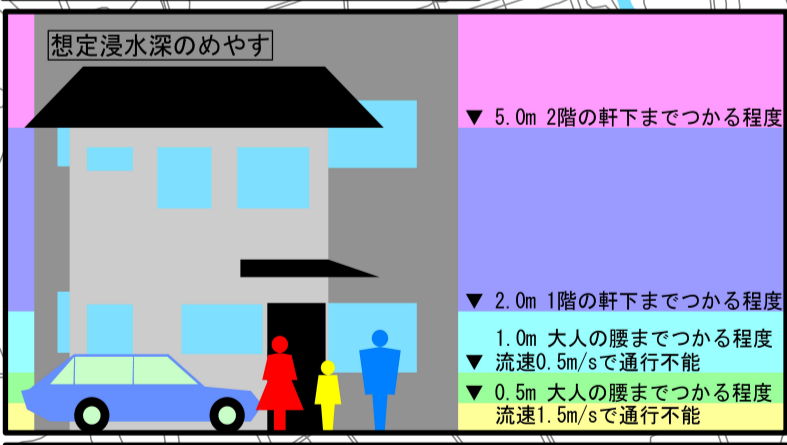
この図は、ため池の堤体が決壊した場合、総貯水量28,200 m³が、どのような経路を経て流下していくかを、国土地理院発表の基盤地図情報(数値標高モデル)5mメッシュを元に解析し、図化したものです。満水状態のため池が決壊し、貯えられた水が一度に流れ出てくるような場合を想定しています。図化されている洪水想定区域は、仮定に基づき予測した結果であり、不確実性を有しています。

【1次避難方向】 →
緊急避難として、浸水想定区域外へ一時避難する方向

※浸水深さ 50cm以下は家屋に留まる
浸水深さ 50cm以上3m以下は家屋の2階以上への垂直方向避難により安全を確保することも有効。

【2次避難方向】 →
水が引いた後に、安全を確認しながら市避難場所へ避難する方向

- 凡例**
- 避難所**
- 指定緊急避難場所(一次避難場所)
 - 指定避難所(二次避難場所)
 - その他施設
- 避難方向**
- 1次避難
 - 2次避難
- 到達時間**
- 5分後
 - 10分後
 - 20分後
 - 30分後
- 流速**
- 0.5m/sを超える
 - 1.5m/sを超える
- 最大水深**
- 0.0m超～0.5m未満
 - 0.5m以上～1.0m未満
 - 1.0m以上～2.0m未満
 - 2.0m以上～5.0m未満
 - 5.0m以上
- 土砂災害警戒区域**
- 土砂災害警戒区域(かけ崩れ)
 - 土砂災害警戒区域(土石流)
- 洪水浸水想定区域**



施設名	所在地	電話番号	区分
羽黒小学校「グラウンド」	羽黒町荒川字花沢4	-	指定緊急避難場所 (一次避難場所)
羽黒中学校「グラウンド」	羽黒町荒川字宮東28-1	-	
泉地区地域活動センター(農村センター)	羽黒町荒川字谷地堰11-1	62-4303	指定避難所 (二次避難場所)
羽黒小学校	羽黒町荒川字花沢4	62-2148	
泉地区地域活動センター	羽黒町荒川字谷地堰11-1	62-4303	
羽黒体育センター	羽黒町荒川字前田元67-2	62-4789	
羽黒コミュニティセンター	羽黒町荒川字谷地堰28	62-4627	
羽黒体育館	羽黒町荒川字谷地堰29-1	62-4789	
羽黒中学校	羽黒町荒川字宮東28-1	62-2100	
いずみ保育園	羽黒町市野山字山玉林11	62-2153	
羽黒老人福祉センター	羽黒町荒川字白山56-1	62-4534	

諸元 総貯水量: 28,200 m³
堤高: 4.8m
堤長: 178.5m
〈ため池管理者〉
川代生産組合

ため池ハザードマップに関するお問い合わせ先: 鶴岡市役所 農山漁村振興課 TEL(代)0235-25-2111

「出典: 国土地理院2.5万分1地形図」