

# 新山上池・新山下池 ハザードマップ



縮尺=1:4,000

**この図の見方について**

この図は、ため池の堤体が決壊した場合、総貯水量9,300m<sup>3</sup>がどのような経路を経て流下していくかを、国土地理院発表の基盤地図情報(数値標高モデル)5mメッシュを元に解析し、図化したものです。満水状態のため池が決壊し、貯えられた水が一度に流れ出てくるような場合を想定しています。図化されている洪水想定区域は、仮定に基づき予測した結果であり、不確実性を有しています。

- 凡例**
- 避難所**
- 指定緊急避難場所(一次避難場所)
  - 指定避難所(二次避難場所)
  - その他施設
- 避難方向**
- 1次避難
  - 2次避難
- 到達時間**
- 20分後
  - 40分後
  - 60分後
- 流速**
- 0.5m/sを超える
  - 1.5m/sを超える
- 最大水深**
- 0.0m超~0.5m未満
  - 0.5m以上~1.0m未満
  - 1.0m以上~2.0m未満
  - 2.0m以上~5.0m未満
  - 5.0m以上
- 土砂災害警戒区域**
- 土砂災害警戒区域(がけ崩れ)
  - 土砂災害警戒区域(土石流)


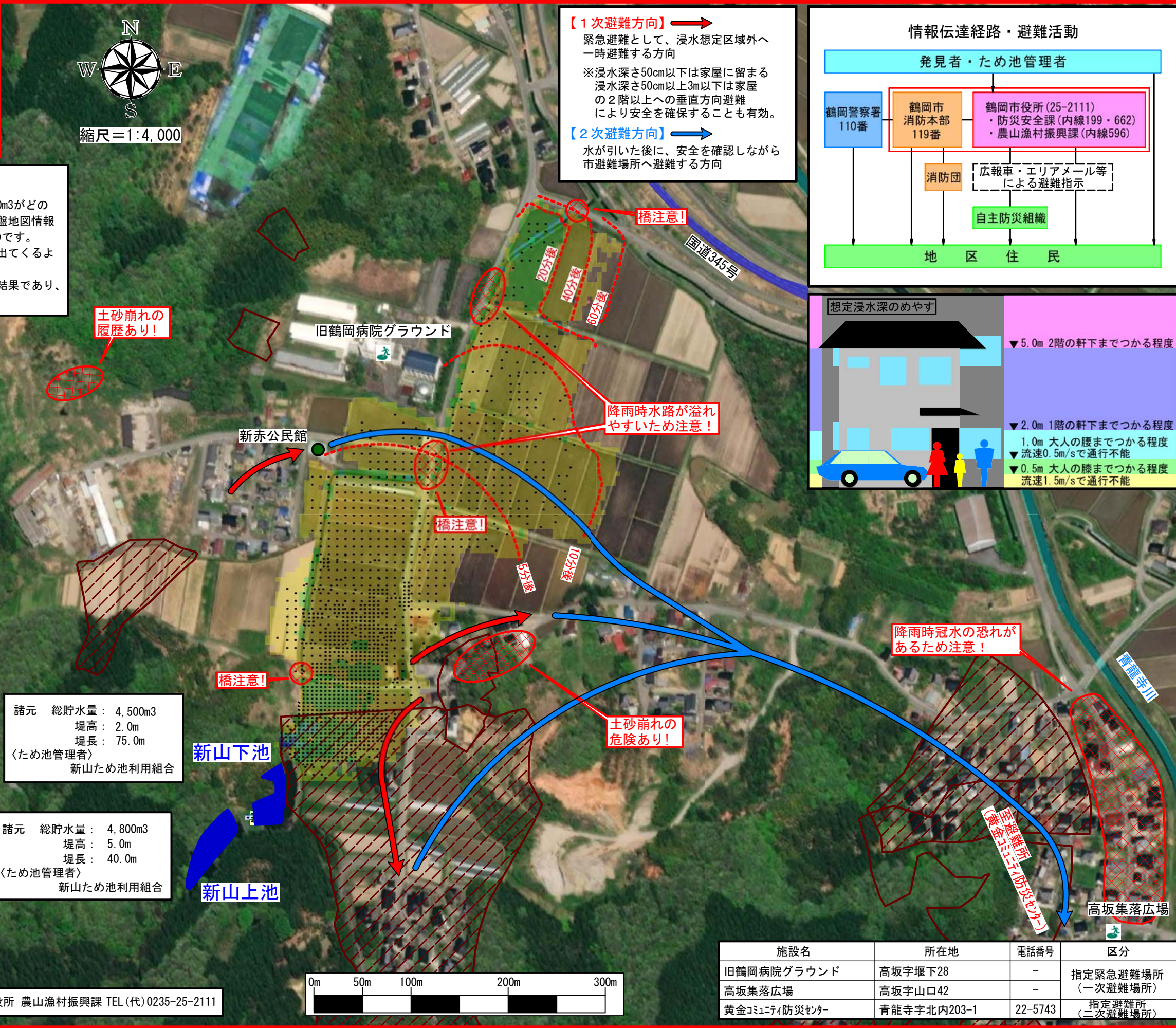
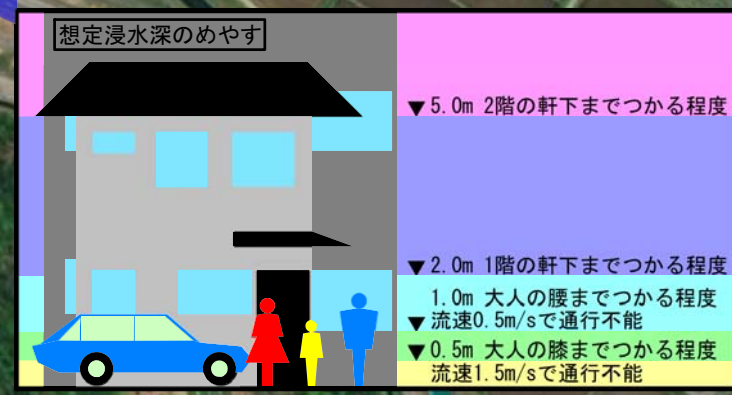
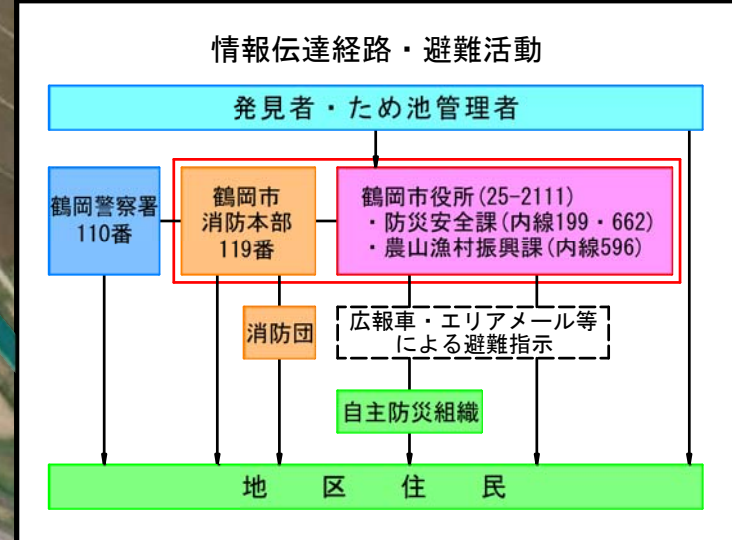
諸元 総貯水量: 4,500m<sup>3</sup>  
堤高: 2.0m  
堤長: 75.0m  
(ため池管理者)  
新山ため池利用組合

諸元 総貯水量: 4,800m<sup>3</sup>  
堤高: 5.0m  
堤長: 40.0m  
(ため池管理者)  
新山ため池利用組合

**【1次避難方向】** →  
緊急避難として、浸水想定区域外へ一時避難する方向

※浸水深さ50cm以下は家屋に留まる  
浸水深さ50cm以上3m以下は家屋の2階以上への垂直方向避難により安全を確保することも有効。

**【2次避難方向】** →  
水が引いた後に、安全を確認しながら市避難場所へ避難する方向



ため池ハザードマップに関するお問い合わせ先: 鶴岡市役所 農山漁村振興課 TEL(代)0235-25-2111

施設名	所在地	電話番号	区分
旧鶴岡病院グラウンド	高坂字堰下28	-	指定緊急避難場所(一次避難場所)
高坂集落広場	高坂字山口42	-	指定避難所(二次避難場所)
黄金コミュニティ防災センター	青龍寺字北内203-1	22-5743	指定避難所(二次避難場所)