参考様式第５－２号

地域計画

策定年月日	令和7年3月26日
更新年月日	令和8年10月30日 （　第2回　）
目標年度	令和１６年度
市町村名 （市町村コード）	鶴岡市 （06203）
地域名 （地域内農業集落名）	鶴岡_上郷地区 （石山、楯川原、水沢、広浜、大谷、矢引、中山、中沢、大荒、上京田、金山、山口、竹の浦、草井谷）

注：「地域名」欄には、協議の場が設けられた区域を記載し、農林業センサスの農業集落名を記載してください。

１　地域における農業の将来の在り方

（１）　地域計画の区域の状況

区域内の農用地等面積（農業上の利用が行われる農用地等の区域）	443.3 ha
①　農業振興地域のうち農用地区域内の農地面積	443.1 ha
②　田の面積	426.8 ha
③　畑の面積（果樹、茶等を含む）	16.3 ha
④　区域内において、規模縮小などの意向のある農地面積の合計	22.0 ha
⑤　区域内において、今後農業を担う者が引き受ける意向のある農地面積の合計	5.3 ha
（参考）区域内における〇才以上の農業者の農地面積の合計	ha
うち後継者不在の農業者の農地面積の合計	ha
（備考）　⑤のうち調整未了（農地中間管理機構活用予定）農地分　1.3ha	

注１：①については、農業振興地域担当部局と調整の上、記載してください。
　２：②及び③については、農業委員会の農地台帳の面積（現況地目）に基づき記載してください。
　３：④については、規模縮小又は離農の意向のある農地面積を記載してください。
　４：⑤については、区域内に特定することができない場合には、引き受ける意向のあるすべての農地面積を記載の上、備考欄にその旨記載してください。
　５：（参考）の区域内における〇才以上の農業者の農地面積等については、できる限り記載するように努めてください。
　６：「区域内の農用地等面積」に遊休農地が含まれている場合には、備考欄にその面積を記載してください。

（２）　地域農業の現状及び課題

【現状】
・地域内に規模拡大意向の農業者はいるが、高齢化や後継者の不在など、地域全体として担い手が不足している状況にある。
・水稲が中心の地域であり、圃場条件などから枝豆等の高収益作物への転換が進まない状況にある。
・中山間地の圃場において、イノシシ等の獣害による農作物及び農地への被害が拡大している。
【課題】
・地域農業を維持・継続していくため、担い手の育成・確保を図りながら、営農組織の設立や農作業の共同化推進など、具体
　的な取り組みについて検討する必要がある。
・獣害による農作物及び農地への更なる被害拡大が懸念される。
・経費削減と農作業の効率化を目的とした農地の集積・集約化に取り組むため、条件整備を行いながら担い手同士による耕
　作圃場の交換等を検討していく必要がある。
・中山間地を中心とした圃場条件の悪い農地において、耕作放棄地の増加が懸念される。

（３）　地域における農業の将来の在り方（作物の生産や栽培方法については、必須記載事項）

・地域内の農業を担う者に集積・集約を進めるとともに、地域外の担い手農業者はもとより、新たに農業に取り組む経営体などの受入れも視野に入れ、担い手となるものの確保を目指す。
・水稲を主要作物としつつ、畑地化事業等による圃場条件の改善を行いながら、枝豆等の高収益作物の生産拡大を目指していく。
・将来を見据えた地域農業の継続に向け、営農組織の設立や農作業の効率化と生産性の向上等に向けた圃場整備（新規・再整備.・安定水利確保）の実施について検討する。
・多面的機能支払交付金の活用により地域内農地の多面的機能維持・発揮に係る共同活動の推進及び地域資源（農地・水路・農道等）の質的向上を図る。
・中山間地域等直接支払交付金の活用により農業生産活動の維持・継続を図る。

2　農業の将来の在り方に向けた農用地の効率的かつ総合的な利用に関する目標

（1）農用地の効率的かつ総合的な利用に関する方針
農地中間管理機構への貸付けを基本とし、担い手への農地の集積・集約化を図りながら、農業を担う者と連携する者（兼業農家、自給農家、地域住民）の協力により水路管理や草刈り作業等を行っていく。

（2）担い手（効率的かつ安定的な経営を営む者）に対する農用地の集積に関する目標			
現状の集積率	74.0　％	将来の目標とする集積率	85.0　％

（3）農用地の集団化（集約化）に関する目標
目標年度（令和16年）に向けて、農地中間管理機構を活用しながら担い手へ農用地の集約を図るとともに、担い手同士による耕作圃場の交換等により、さらなる集約化と農作業の効率化や経費削減を目指す。

3　農業者及び区域内の関係者が2の目標を達成するためとるべき必要な措置

（1）農用地の集積、集団化の取組
担い手を中心に農用地の集積・集約化を進めるため、農業委員並びに農地利用最適化推進委員、JAと調整を行いながら推進していく。

（2）農地中間管理機構の活用方法
農地の貸し借りは原則として農地中間管理機構を活用し、担い手等への集積・集約化を進めていく。

（3）基盤整備事業への取組
圃場条件等の改善及び大区画化による農作業の効率化やスマート農業の推進、安定水利の確保等を目的に基盤整備の取り組みを検討していく。

（4）多様な経営体の確保・育成の取組
地域内外から新規就農者を含めた多様な経営体を確保・育成するべく、情報共有と相談体制等の整備を行い、市及びJA等の関係機関と緊密に連携しながら取り組んでいく。

（5）農業協同組合等の農業支援サービス事業者等への農作業委託の取組
作業の効率化が期待できる防除作業、散布作業等は、農業支援サービス事業者への委託を進めていく。

以下任意記載事項（地域の実情に応じて、必要な事項を選択し、取組内容を記載してください）

☑	①鳥獣被害防止対策	☐	②有機・減農薬・減肥料	☑	③スマート農業	☑	④畑地化・輸出等	☐	⑤果樹等
☐	⑥燃料・資源作物等	☑	⑦保全・管理等	☐	⑧農業用施設	☐	⑨耕畜連携等	☐	⑩その他

【選択した上記の取組内容】

①鳥獣被害対策支援事業等を活用し電気柵の設置を進めるとともに、長期的な対策として、個体数の減少に向けた取り組みや鳥獣緩衝帯の整備などについて検討していく。
③農作業の効率化及び人手不足の解消を図るため、ドローン防除や自動運転機械の導入等、スマート農業の推進について検討を進める。
④高収益作物の作付面積拡大に向け、畑地化事業等の活用による圃場条件整備の検討を進めていく。
⑦担い手不足に伴う農地の荒廃が発生しないよう、農地の保全管理に取り組みながら省力作物の栽培等について検討する。

4　地域内の農業を担う者一覧（目標地図に位置付ける者）

属性	農業を担う者（氏名・名称）	現状			10年後（目標年度：令和 16 年度）				
		経営作目等	経営面積	作業受託面積	経営作目等	経営面積	作業受託面積	目標地図上の表示	備考
	別紙のとおり		ha	ha		ha	ha		
			ha	ha		ha	ha		
			ha	ha		ha	ha		
			ha	ha		ha	ha		
			ha	ha		ha	ha		
			ha	ha		ha	ha		
			ha	ha		ha	ha		
			ha	ha		ha	ha		
			ha	ha		ha	ha		
			ha	ha		ha	ha		
			ha	ha		ha	ha		
			ha	ha		ha	ha		
			ha	ha		ha	ha		
			ha	ha		ha	ha		
			ha	ha		ha	ha		
計	108経営体		405.6 ha	0 ha		410.9 ha	0 ha		

注1：「属性」欄には、認定農業は「認農」、認定新規就農者は「認就」、法人化を行うことが確実であると市町村が判断する集落営農は「集」、基本構想水準到達者は「到達」、農業協同組合は「農協」、農業支援サービス事業者（農協を除く）は「サ」、上記に該当しない農用地等を継続的に利用する者は「利用者」の属性を記載してください。
2：「経営面積」「作業受託面積」欄には、地域計画の対象地域内における農業を担う者の経営面積、作業受託面積を記載してください。
3：農業を担う者に位置付ける場合は、できる限りその者から同意を得ていること。
4：作業受託面積には、基幹3作業の実面積を記載してください。なお特定農作業受託面積は、作業受託面積に含めず、経営面積に含めてください。
5：備考欄には、農業を担う者として位置付けられた者に不測の事態に備えて、代わりに利用する者を記載するよう努めてください。

5　農業支援サービス事業者一覧（任意記載事項）

番号	事業体名（氏名・名称）	作業内容	対象品目
1	JA鶴岡	営農指導、資材販売など	全て
2	上郷ドローン防除グループ	防除作業	水稲
3	上郷散布組合	土改材散布	水稲
4	（有）ソイビーン	刈取作業	大豆、ソバ
5	（有）鶴岡グリーンファーム	防除作業	水稲

6　目標地図（別添のとおり）

7　基盤法第22条の3（地域計画に係る提案の特例）を活用する場合には、以下を記載してください。

農用地所有者等数（人）		うち計画同意者数（人・%）	

注1：「農用地所有者等」欄には、区域内の農用地等の所有者、賃借人等の使用収益権者の数を記載してください。
注2：「うち計画同意者数」欄には、同意者数を記載してください。
注3：提案する地区の対象となる範囲を目標地図に明記してください。

（留意事項）
農業を担う者を位置付ける際、これらの者の氏名が含まれた地域計画について、法令に基づく手続として、本人の同意なく、関係者の意見聴取や、地域計画の案の縦覧、地域計画の公告を行うことができますが、個人情報を保有するに当たっては、利用目的をできる限り特定し、本人から直接書面に記録された個人情報を取得するときは、あらかじめ、本人に対し、その利用目的を明示してください。
また、市町村の公報への掲載等とは別に、インターネットの利用により関係者以外の不特定多数に対して情報を提供する場合は、氏名を削除するなど配慮してください。
必要に応じて区域内の農用地の一覧を参考として添付してください。

4　地域内の農業を担う者一覧（目標地図に位置付ける者）

	属性	農業を担う者（氏名・名称）	現状			10年後（目標年度：令和 16 年度）				
			経営作目等	経営面積	作業受託面積	経営作目等	経営面積	作業受託面積	目標地図上の表示	備考
1	認農	1	水稲、大豆	4.2 ha	ha	水稲、大豆	4.1 ha	ha	1	
2	認農	2	そば	0.7 ha	ha	そば	0.7 ha	ha	2	
3	認農	3	水稲、枝豆	0.9 ha	ha	水稲、枝豆	0.2 ha	ha	3	
4	認農	4	水稲、そば	8.8 ha	ha	水稲、そば	10.4 ha	ha	4	
5	利用者	5	水稲	0.5 ha	ha	水稲	0.5 ha	ha	5	
6	認農	6	山菜	0.1 ha	ha	山菜	0.1 ha	ha	6	
7	認農	7	水稲	5.9 ha	ha	水稲	5.9 ha	ha	7	
8	認農	8	水稲、なす	1.0 ha	ha	水稲、なす	1.0 ha	ha	8	
9	認農	9	水稲	2.2 ha	ha	水稲	2.2 ha	ha	9	
10	認農	10	水稲、枝豆	2.9 ha	ha	水稲、枝豆	2.9 ha	ha	10	
11	認農	11	水稲	4.1 ha	ha	水稲	4.5 ha	ha	11	
12	認農	12	水稲、枝豆	9.1 ha	ha	水稲、枝豆	9.4 ha	ha	12	
13	認農	13	水稲、枝豆	8.2 ha	ha	水稲、枝豆	8.2 ha	ha	13	
14	利用者	14	枝豆、果樹	0.4 ha	ha	枝豆、果樹	0.4 ha	ha	14	
15	利用者	15	野菜	0.3 ha	ha	野菜	0.3 ha	ha	15	
16	認農	16	水稲、枝豆	4.6 ha	ha	水稲、枝豆	4.9 ha	ha	16	
17	利用者	17	水稲	0.9 ha	ha	水稲	0.9 ha	ha	17	
18	利用者	18	水稲	1.4 ha	ha	水稲	1.4 ha	ha	18	
19	利用者	19	水稲、その他	1.9 ha	ha	水稲、その他	1.9 ha	ha	19	
20	認農	20	水稲、ネギ	5.9 ha	ha	水稲、ネギ	5.9 ha	ha	20	
21	認農	21	水稲、そば	11.0 ha	ha	水稲、そば	12.2 ha	ha	21	
22	認農	22	花き、水稲	6.0 ha	ha	花き、水稲	6.0 ha	ha	22	
23	認農	23	水稲	5.2 ha	ha	水稲	5.2 ha	ha	23	
24	利用者	24	水稲、枝豆	9.8 ha	ha	水稲、枝豆	1.6 ha	ha	24	
25	認農	25	水稲、そば	3.4 ha	ha	水稲、そば	3.4 ha	ha	25	
26	認農	26	水稲、枝豆	6.5 ha	ha	水稲、枝豆	6.5 ha	ha	26	
27	利用者	27	水稲、そば	0.7 ha	ha	水稲、そば	1.2 ha	ha	27	
28	利用者	28	水稲、そば	3.1 ha	ha	水稲、そば	2.4 ha	ha	28	
29	利用者	29	水稲、そば	1.7 ha	ha	水稲、そば	1.7 ha	ha	29	
30	利用者	30	水稲、そば	1.2 ha	ha	水稲、そば	0.9 ha	ha	30	
31	利用者	31	そば、その他	0.5 ha	ha	そば、その他	0.5 ha	ha	31	
32	利用者	32	水稲	1.5 ha	ha	水稲	1.5 ha	ha	32	
33	認農	33	水稲、その他	7.8 ha	ha	水稲、その他	7.8 ha	ha	33	
34	利用者	34	水稲、そば	2.2 ha	ha	水稲、そば	2.1 ha	ha	34	
35	利用者	35	水稲、その他	0.7 ha	ha	水稲、その他	0.7 ha	ha	35	
36	利用者	36	水稲	1.8 ha	ha	水稲	1.8 ha	ha	36	
37	認農	37	水稲、ｱｽﾊﾟﾗ	10.5 ha	ha	水稲、ｱｽﾊﾟﾗ	11.2 ha	ha	37	
38	利用者	38	水稲、その他	1.1 ha	ha	水稲、その他	1.1 ha	ha	38	
39	認農	39	水稲、その他	10.0 ha	ha	水稲、その他	10.0 ha	ha	39	
40	認農	40	水稲、そば	10.0 ha	ha	水稲、そば	10.0 ha	ha	40	
41	利用者	41	水稲	1.6 ha	ha	水稲	1.6 ha	ha	41	
42	認農	42	水稲、大豆	12.6 ha	ha	水稲、大豆	15.0 ha	ha	42	
43	利用者	43	水稲	1.3 ha	ha	水稲	1.3 ha	ha	43	
44	認農	44	水稲	4.3 ha	ha	水稲	4.8 ha	ha	44	
45	利用者	45	水稲	0.8 ha	ha	水稲	0.9 ha	ha	45	
46	利用者	46	水稲	0.6 ha	ha	水稲	0.6 ha	ha	46	
47	認農	47	水稲、花き	7.3 ha	ha	水稲、花き	7.6 ha	ha	47	
48	利用者	48	水稲、そば	1.1 ha	ha	水稲、そば	1.1 ha	ha	48	
49	利用者	49	水稲、景観	1.4 ha	ha	水稲、景観	1.1 ha	ha	49	
50	利用者	50	水稲、野菜	1.0 ha	ha	水稲、野菜	1.0 ha	ha	50	
51	利用者	51	野菜、その他	0.8 ha	ha	野菜、その他	0.8 ha	ha	51	
52	認農	52	水稲、その他	2.7 ha	ha	水稲、その他	3.4 ha	ha	52	
53	認農	53	水稲、そば	4.2 ha	ha	水稲、そば	4.3 ha	ha	53	
54	認農	54	水稲、南瓜	5.2 ha	ha	水稲、南瓜	5.0 ha	ha	54	
55	利用者	55	野菜、その他	0.1 ha	ha	野菜、その他	0.1 ha	ha	55	
56	利用者	56	水稲、野菜	0.7 ha	ha	水稲、野菜	0.7 ha	ha	56	
57	認農	57	水稲、そば	4.5 ha	ha	水稲、そば	4.5 ha	ha	57	
58	認農	58	水稲、野菜	2.8 ha	ha	水稲、野菜	3.1 ha	ha	58	
59	利用者	59	水稲、その他	0.6 ha	ha	水稲、その他	0.6 ha	ha	59	
60	利用者	60	野菜	0.3 ha	ha	野菜	0.3 ha	ha	60	
61	利用者	61	野菜、その他	0.8 ha	ha	野菜、その他	0.8 ha	ha	61	
62	利用者	62	野菜	0.6 ha	ha	野菜	0.6 ha	ha	62	
63	利用者	63	水稲、野菜	0.9 ha	ha	水稲、野菜	1.2 ha	ha	63	

	属性	農業を担う者（氏名・名称）	現状			10年後（目標年度：令和 16 年度）				
			経営作目等	経営面積	作業受託面積	経営作目等	経営面積	作業受託面積	目標地図上の表示	備考
64	利用者	64	水稲、野菜	2.2 ha	ha	水稲、野菜	2.2 ha	ha	64	
65	認農	65	水稲、野菜、その他	8.3 ha	ha	水稲、野菜、その他	8.3 ha	ha	65	
66	利用者	66	水稲、野菜	1.2 ha	ha	水稲、野菜	1.2 ha	ha	66	
67	利用者	67	野菜、その他	0.4 ha	ha	野菜、その他	0.4 ha	ha	67	
68	利用者	68	水稲、野菜、その他	0.8 ha	ha	水稲、野菜、その他	0.8 ha	ha	68	
69	利用者	69	水稲、野菜	2.8 ha	ha	水稲、野菜	2.8 ha	ha	69	
70	利用者	70	水稲、野菜	0.4 ha	ha	水稲、野菜	0.5 ha	ha	70	
71	利用者	71	野菜、その他	0.3 ha	ha	野菜、その他	0.3 ha	ha	71	
72	利用者	72	水稲、野菜	5.7 ha	ha	水稲、野菜	0.0 ha	ha	72	
73	認農	73	水稲・その他	4.2 ha	ha	水稲・その他	4.2 ha	ha	73	
74	利用者	74	水稲、野菜	3.3 ha	ha	水稲、野菜	3.3 ha	ha	74	
75	認農	75	水稲、野菜	5.6 ha	ha	水稲、野菜	5.6 ha	ha	75	
76	利用者	76	野菜	0.3 ha	ha	ー	0.0 ha	ha	76	
77	認農	77	水稲、枝豆	3.9 ha	ha	水稲、枝豆	3.9 ha	ha	77	
78	認農	78	水稲、野菜	23.9 ha	ha	水稲、野菜	31.7 ha	ha	78	
79	認農	79	水稲・大豆	11.9 ha	ha	水稲・大豆	11.2 ha	ha	79	
80	認農	80	水稲、枝豆	2.7 ha	ha	水稲、枝豆	3.5 ha	ha	80	
81	認農	81	水稲、枝豆	12.3 ha	ha	水稲、枝豆	17.4 ha	ha	81	
82	認農	82	水稲・その他	5.9 ha	ha	水稲・その他	1.0 ha	ha	82	
83	利用者	83	水稲・その他	8.4 ha	ha	水稲・その他	7.9 ha	ha	83	
84	利用者	84	水稲、野菜	0.3 ha	ha	水稲、野菜	0.1 ha	ha	84	
85	利用者	85	水稲、野菜	1.9 ha	ha	水稲、野菜	1.9 ha	ha	85	
86	認農	86	水稲、そば、山菜	9.3 ha	ha	水稲、そば、山菜	17.5 ha	ha	86	
87	利用者	87	水稲	1.2 ha	ha	水稲	0.1 ha	ha	87	
88	利用者	88	水稲、野菜	1.5 ha	ha	水稲、野菜	0.3 ha	ha	88	
89	利用者	89	水稲、枝豆	1.4 ha	ha	水稲、枝豆	0.2 ha	ha	89	
90	利用者	90	水稲、南瓜	1.9 ha	ha	水稲、南瓜	0.5 ha	ha	90	
91	認農	91	水稲、南瓜	4.2 ha	ha	水稲、南瓜	5.8 ha	ha	91	
92	認農	92	水稲、野菜	13.7 ha	ha	水稲、野菜	14.6 ha	ha	92	
93	利用者	93	水稲、野菜	0.4 ha	ha	水稲、野菜	0.4 ha	ha	93	
94	利用者	94	水稲、野菜	0.6 ha	ha	水稲、野菜	0.2 ha	ha	94	
95	利用者	95	野菜	0.4 ha	ha	野菜	0.4 ha	ha	95	
96	認農	96	水稲、枝豆	3.6 ha	ha	水稲、枝豆	2.6 ha	ha	96	
97	認農	97	水稲、その他	2.5 ha	ha	水稲、その他	2.5 ha	ha	97	
98	認農	98	水稲、そば	22.7 ha	ha	水稲、そば	23.0 ha	ha	98	
99	認農	99	水稲、野菜	4.9 ha	ha	水稲、野菜	4.9 ha	ha	99	
100	認農	100	水稲、そば	4.9 ha	ha	水稲、そば	4.9 ha	ha	100	
101	認農	101	野菜	3.3 ha	ha	野菜	3.3 ha	ha	101	
102	認農	102	菌床椎茸	0.2 ha	ha	菌床椎茸	0.2 ha	ha	102	
103	認農	103	水稲、枝豆	1.3 ha	ha	水稲、枝豆	1.3 ha	ha	103	
104	認農	104	その他	0.6 ha	ha	その他	0.6 ha	ha	104	
105	認農	105	水稲	0.3 ha	ha	水稲	0.3 ha	ha	105	
106	認農	106	水稲、野菜	1.0 ha	ha	水稲、野菜	1.0 ha	ha	106	
107	認農	107	水稲、大豆	2.4 ha	ha	水稲、大豆	2.4 ha	ha	107	
108	認農	108	水稲	1.7 ha	ha	水稲	1.7 ha	ha	108	
109				ha	ha		ha	ha		
110				ha	ha		ha	ha		
111				ha	ha		ha	ha		
112				ha	ha		ha	ha		
113				ha	ha		ha	ha		
114				ha	ha		ha	ha		
115				ha	ha		ha	ha		
116				ha	ha		ha	ha		
117				ha	ha		ha	ha		
118				ha	ha		ha	ha		
119				ha	ha		ha	ha		
120				ha	ha		ha	ha		
121				ha	ha		ha	ha		
122				ha	ha		ha	ha		
123				ha	ha		ha	ha		
124				ha	ha		ha	ha		
125				ha	ha		ha	ha		
126				ha	ha		ha	ha		
127				ha	ha		ha	ha		
128				ha	ha		ha	ha		
129				ha	ha		ha	ha		

【目標地図】鶴岡　上郷地区（西目）令和８年10月公告

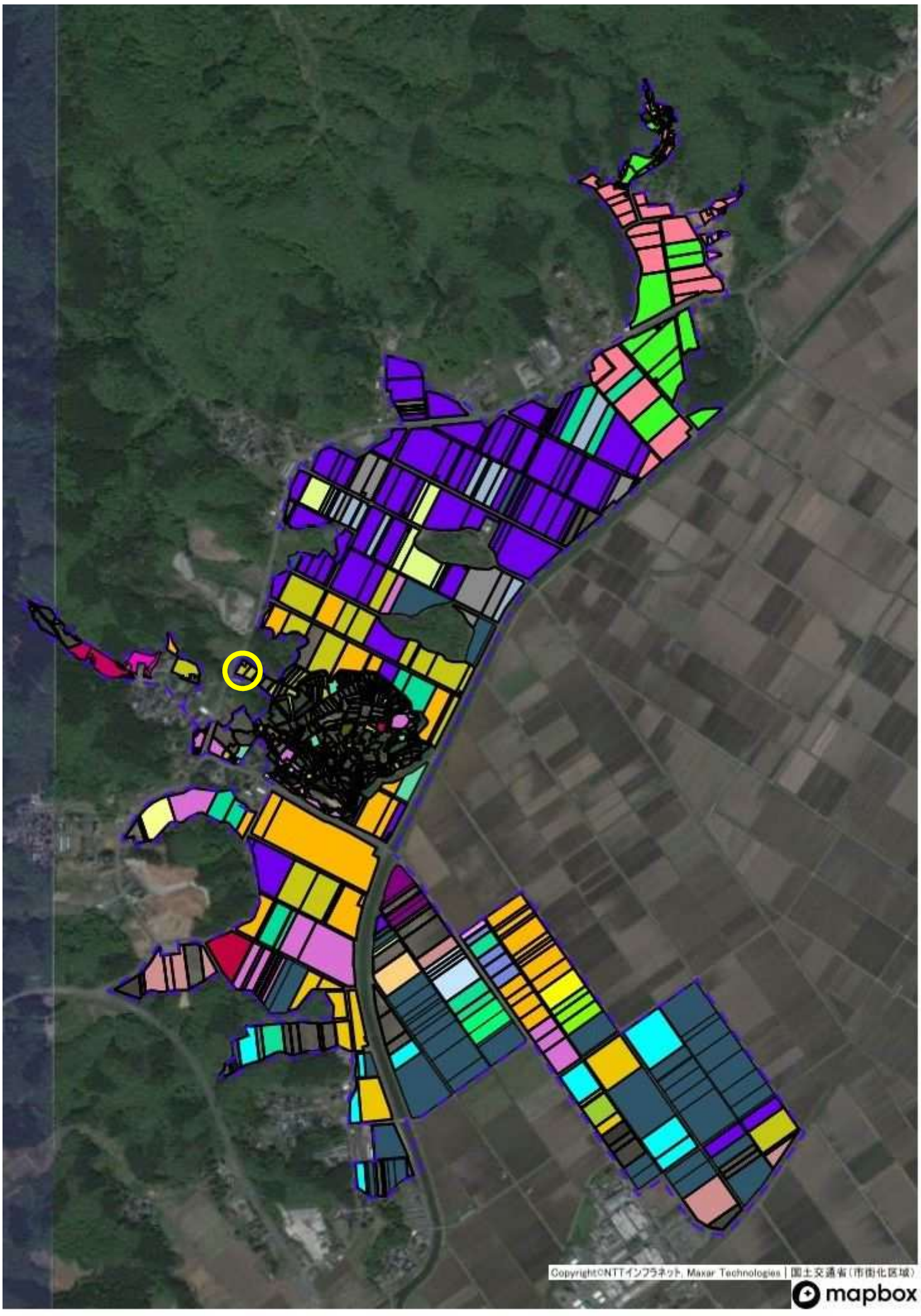

【地域内の農業を担う者一覧】

- 11
- 16
- 18
- 36
- 39
- 40
- 54
- 65
- 77
- 79
- 81
- 82
- 85
- 86
- 87
- 88
- 89
- 90
- 91
- 92
- 96
- 97
- 99
- 100
- 94
- 25
- 42
- 12
- 19
- 21
- 98
- 2
- 108
- 78
- 107

○ 転用申請地

【目標地図】鶴岡　上郷地区（水沢）①令和８年10月公告

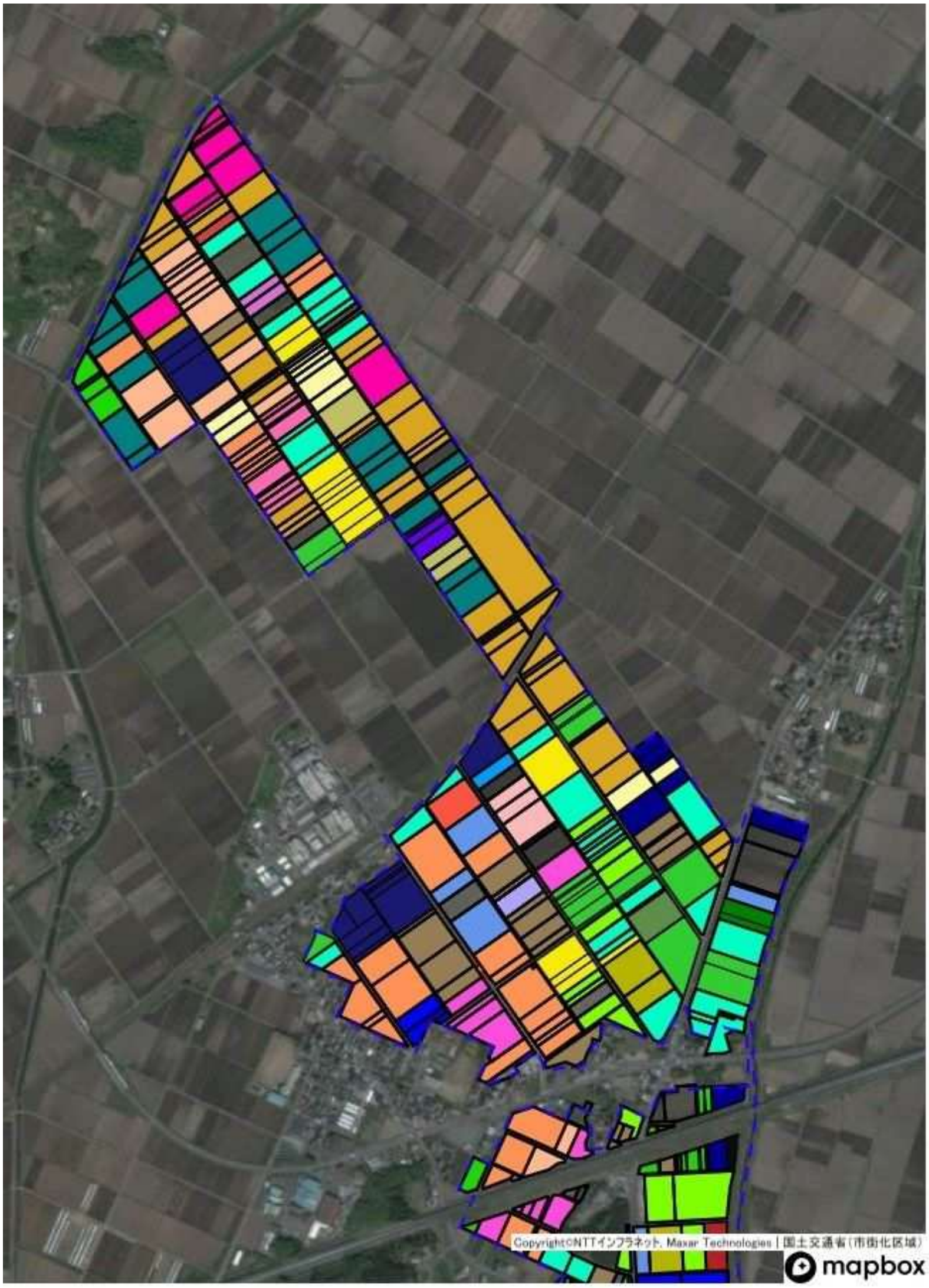

【地域内の農業を担う者一覧】

5
8
9
10
11
16
17
18
23
24
40
65
81
82
85
86
87
92
96
97
103
25
42
106
12
13
7
26
3
21
98
37
22
75
20
101
78

【目標地図】鶴岡　上郷地区（水沢②）令和 8 年 10 月公告

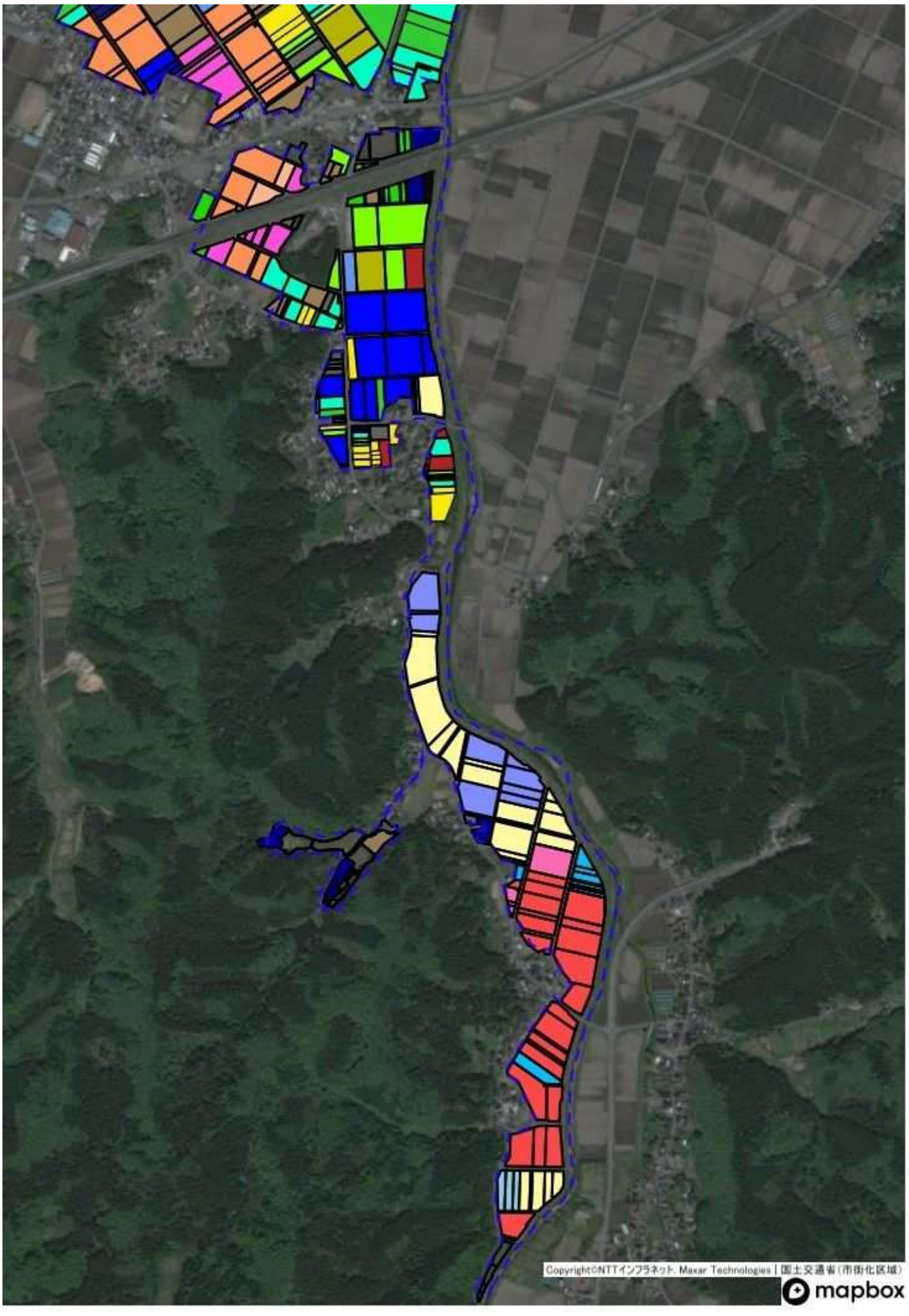

【地域内の農業を担う者一覧】

- 5
- 8
- 9
- 10
- 11
- 16
- 17
- 18
- 23
- 24
- 40
- 65
- 81
- 82
- 85
- 86
- 87
- 92
- 96
- 97
- 103
- 25
- 42
- 106
- 12
- 13
- 7
- 26
- 3
- 21
- 98
- 37
- 22
- 75
- 20
- 101
- 78

【目標地図】鶴岡　上郷地区（大広）令和８年10月公告

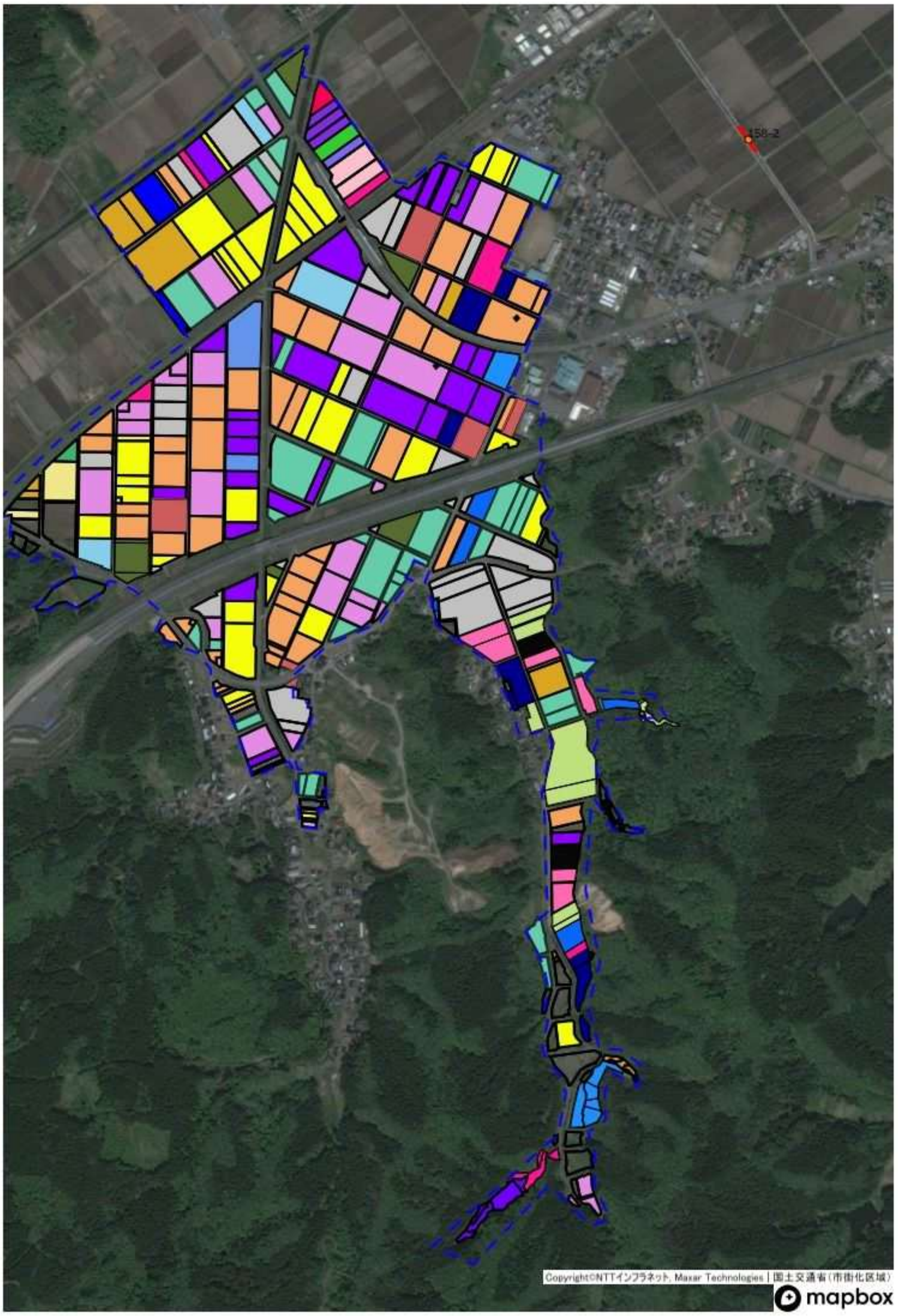

【地域内の農業を担う者一覧】

- 1
- 24
- 27
- 28
- 29
- 32
- 33
- 34
- 35
- 36
- 38
- 39
- 40
- 41
- 52
- 53
- 65
- 73
- 74
- 79
- 81
- 30
- 42
- 106
- 7
- 4
- 37
- 75
- 検討中

【目標地図】鶴岡　上郷地区（中山）　令和８年10月公告

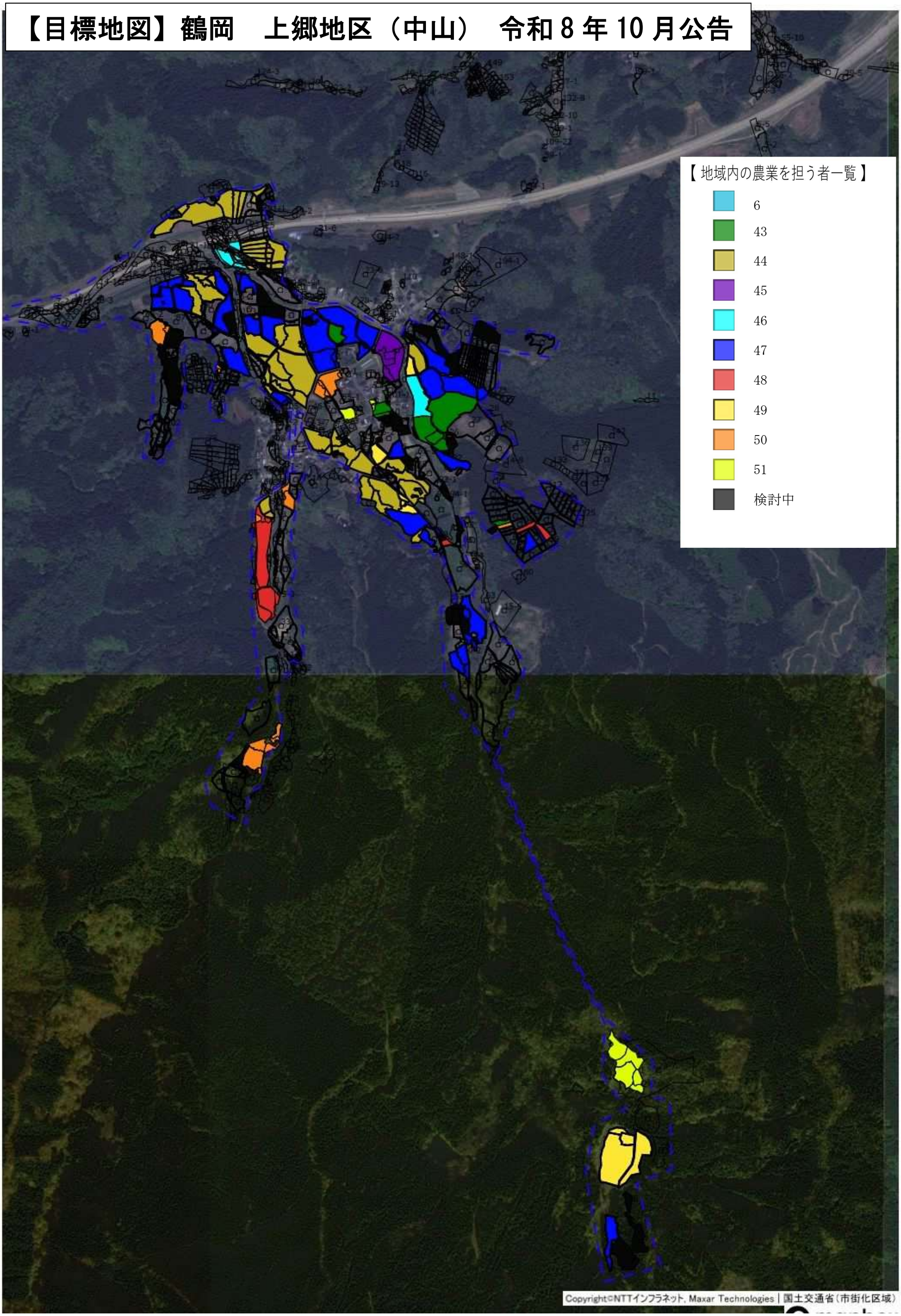

【目標地図】鶴岡　上郷地区（矢引）令和 8 年 10 月公告

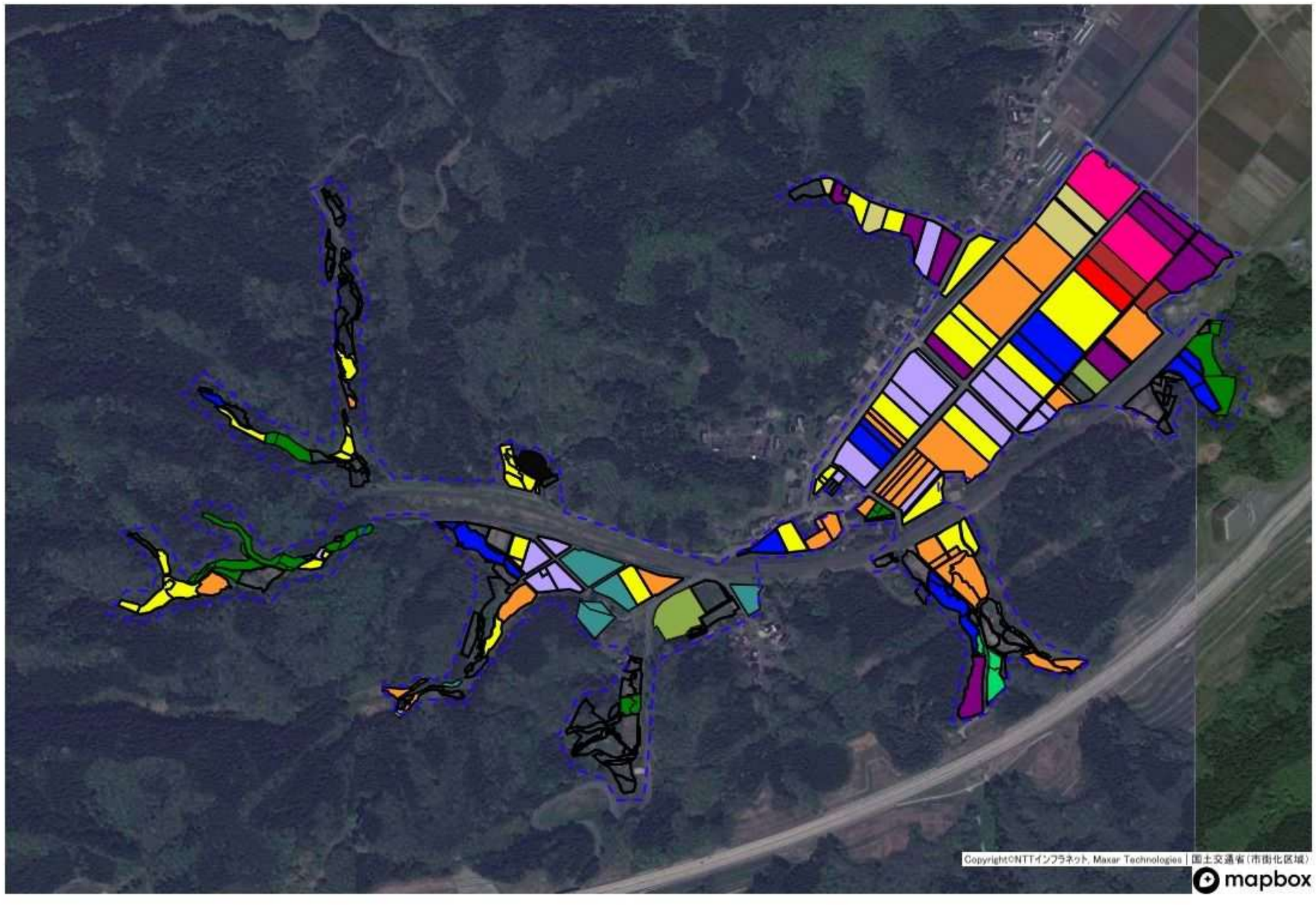

【 地域内の農業を担う者一覧 】

- 1
- 52
- 53
- 54
- 55
- 56
- 57
- 64
- 65
- 66
- 58
- 59
- 78
- 検討中

【目標地図】鶴岡　上郷地区（中沢）　令和８年10月公告



【 地域内の農業を担う者一覧 】

	1
	52
	53
	54
	57
	63
	64
	65
	66
	67
	69
	70
	68
	99
	58
	104
	4
	102
	78

【目標地図】鶴岡　上郷地区（大荒）令和 8 年 10 月公告

