

鶴岡市 占用制限区域位置図配置



位置図3
【加茂地区】

【本所・藤島・羽黒・櫛引庁舎管内】 1/2

位置図 1

位置図 4 【三瀬地区】

【本所・藤島・羽黒・櫛引庁舎管内】 2/2

位置図 2

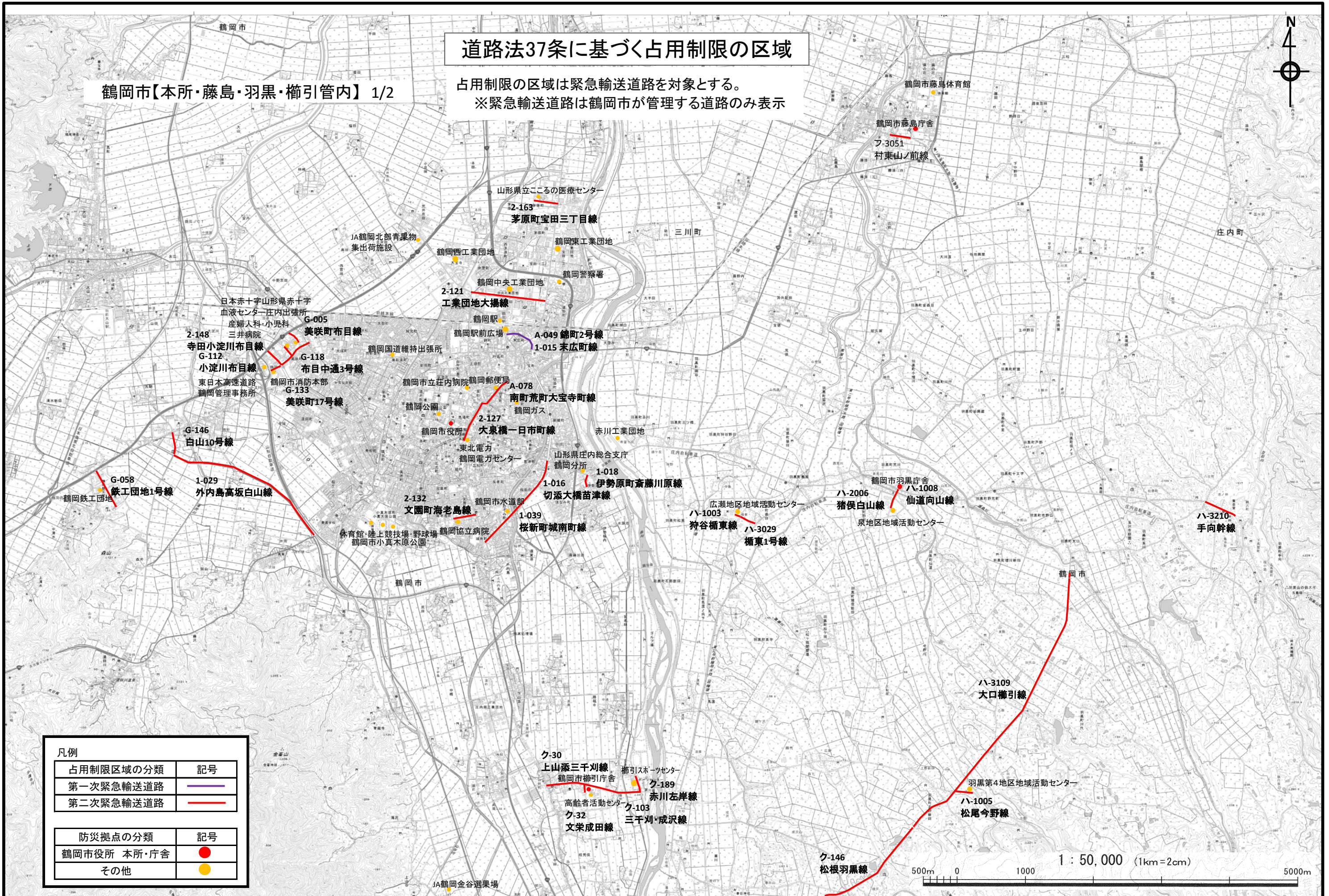
位置図 5 【温海庁舎管内】

【朝日庁舎管内】 位置図 6

道路法37条に基づく占用制限の区域

占用制限の区域は緊急輸送道路を対象とする。
 ※緊急輸送道路は鶴岡市が管理する道路のみ表示

鶴岡市【本所・藤島・羽黒・櫛引管内】 1/2

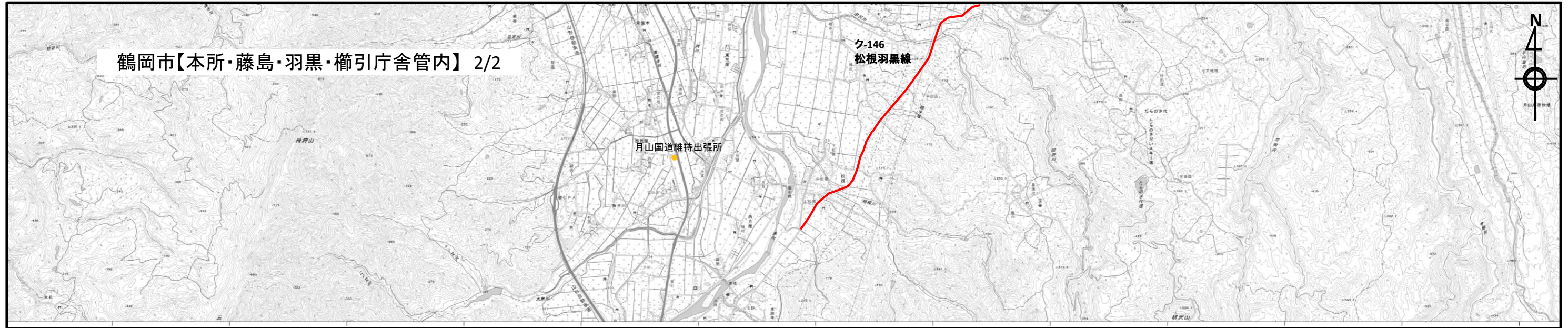


凡例

占用制限区域の分類	記号
第一次緊急輸送道路	— (紫線)
第二次緊急輸送道路	— (赤線)

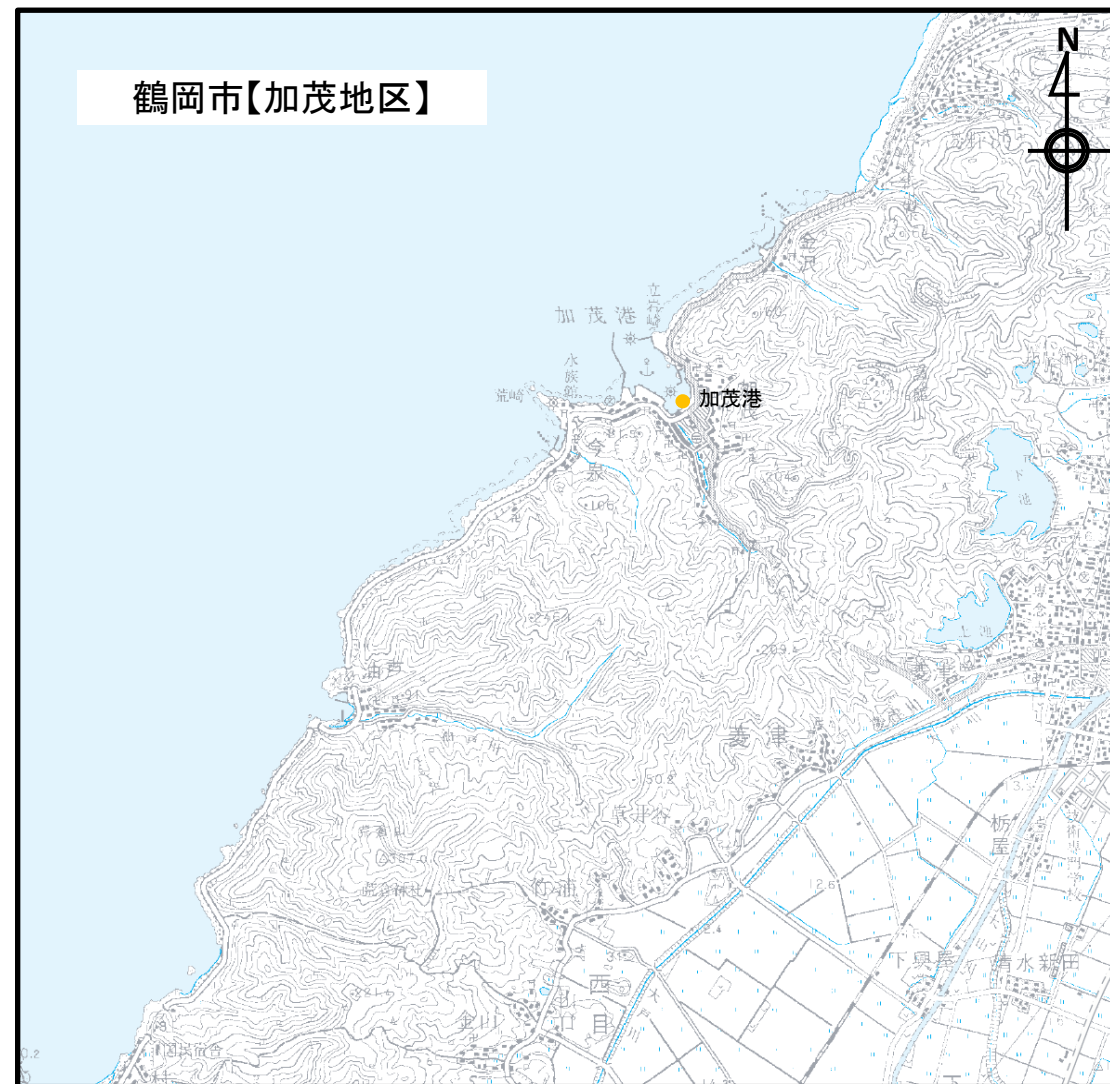
防災拠点の分類

防災拠点の分類	記号
鶴岡市役所 本所・庁舎	● (赤丸)
その他	● (黄丸)

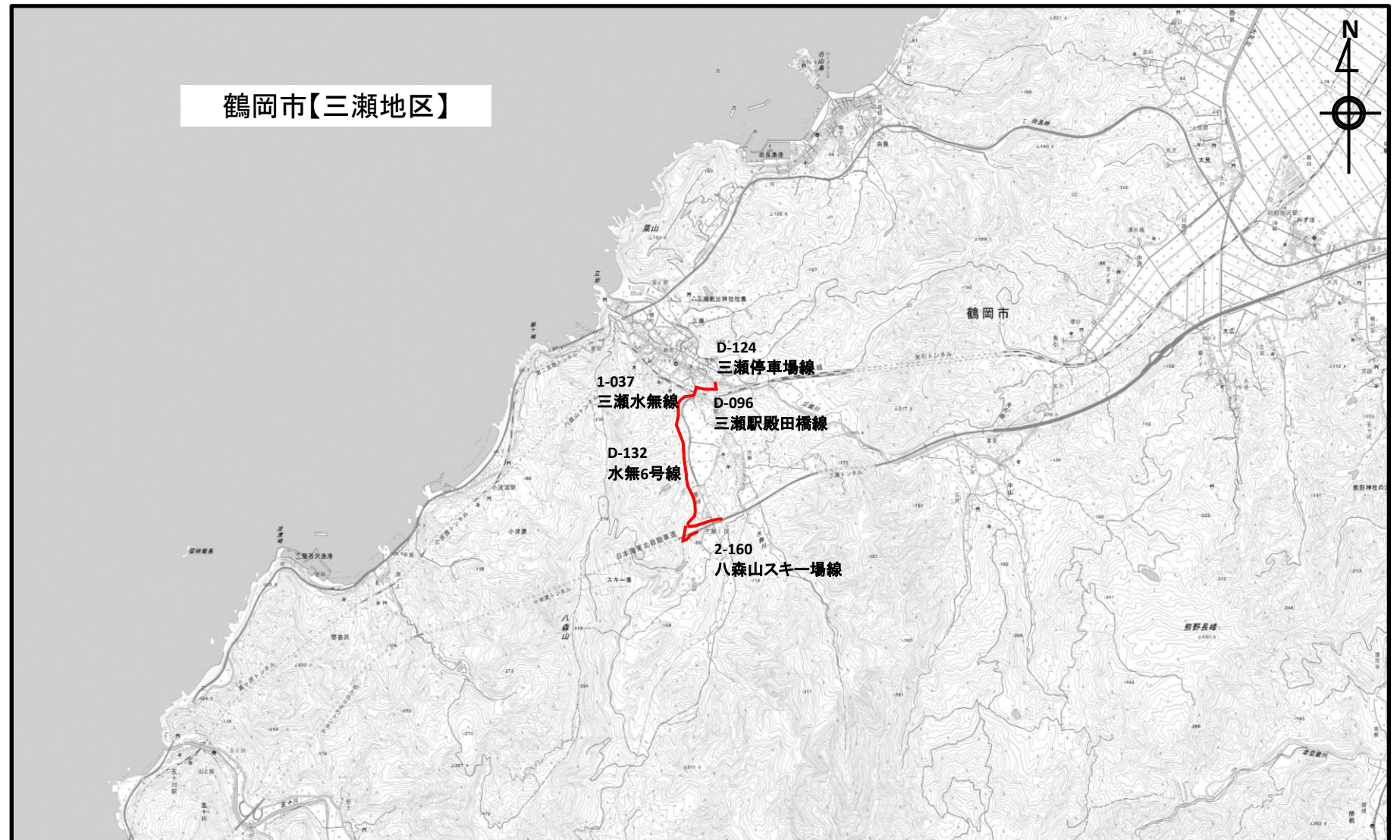


「電子地形図25000(国土地理院)を加工して作成」

位置図3



位置図4



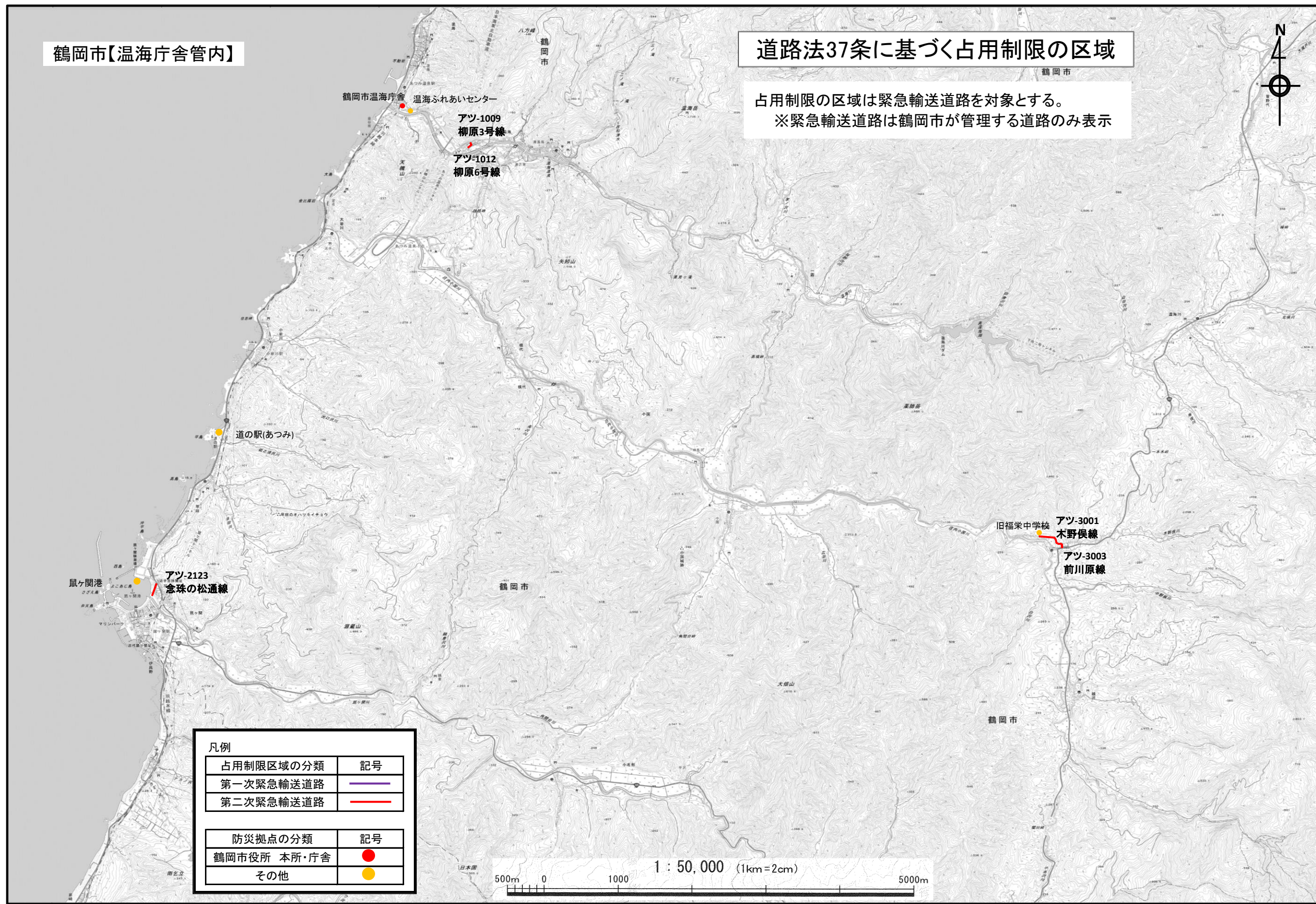
「電子地形図25000(国土地理院)を加工して作成」



鶴岡市【温海庁舎管内】

道路法37条に基づく占用制限の区域

占用制限の区域は緊急輸送道路を対象とする。
※緊急輸送道路は鶴岡市が管理する道路のみ表示



凡例	
占用制限区域の分類	記号
第一次緊急輸送道路	
第二次緊急輸送道路	
防災拠点の分類	記号
鶴岡市役所 本所・庁舎	
その他	



「電子地形図25000(国土地理院)を加工して作成」

