令和８年11月版

つるおか森の散歩道
コースマップ

鶴岡の広大な森林にある
森のさわやかさや豊かさに
触れることのできる散歩道
を歩いてみませんか？







鶴岡市・森林文化都市研究会

「つるおか森の散歩道」とは

鶴岡市はその面積の７割以上を森林が占めており、森のさわやかさや豊かさに触れることのできる道が多くあります。

そこで、市民をはじめ、より多くの方が鶴岡の森を知って親しんでいただくきっかけになるよう、市と森林文化都市研究会が平成22年度から平成23年度にかけて、身近で心豊かに散策できる森を募集・選定し、翌24年に冊子にまとめ「つるおか森の散歩道」として紹介したものです。

この「つるおか森の散歩道」には、各コースを散策する際の所要時間や難易度と一緒に、地域の名所や歴史に触れることができる見どころも掲載しておりますので、ご自身のペースやご興味に合わせてお好きなコースを選んで、ぜひ散策してみてください。

森林文化都市研究会

「森林文化都市研究会」とは、山形大学の先生方や市の関係課が中心となり、鶴岡市の森林、森林資源を活用した地域振興に関する情報収集や研究することを目的として、平成17年８月17日に設立されました。

市民の方から森に親しんでいただく森林散策イベント「つるおか森の時間」、子どもたちの「気づき」や「感じる心」を育む森林環境教育、そして、私たちの暮らしに欠かせない豊かな森林を次の世代に引き継いでいくための森を守る活動などに取り組んでおります。

【活動の様子】



森に親しむ「つるおか森の時間」



森で育てる「森の保育研究会」



森を守る「JTの森鶴岡」

森に佇(たたず)む時間

平成の市町村合併の一周年記念事業の一つとして2006（平成18）年に始まった「つるおか森の時間」。はや20年を超えるロングランイベントになりました。近年は年に4回、春夏秋冬の森歩きを楽しみ、さらにもう1回、市外の森の散策に出かけています。「森の時間」の最大の目的は、広大で自然豊かな鶴岡の森に佇む時間をもっともっと増やしましょうということ。幸いなことに私たちのまちには、少し足を延ばせば初心者でもベテランでも楽しめる散策コースがたくさんあります。ときにはドライブも併せて、森に親しみ、森の恵みを感じる時間を大いに楽しみましょう。

森林文化都市研究会　会長　平　智

関連図書

- **『森のじかん　親しみ、学び、育てる森歩き』**
  著者：鶴岡市森林文化都市研究会/編、発行：2012年2月20日
- **『森のひみつ、木々のささやき　-ふつうの人が森へ行く日-』**
  著者：小山浩正・平　智/編、発行：2016年3月16日

※鶴岡市立図書館に所蔵されています。

～「森林文化都市」を目指して～
鶴岡市森林文化都市構想

現状
- 森林にふれあう機会の喪失
- 森林の荒廃・木材価格の低迷・林産物の利用低下

課題
- 森林にふれあう機会の創出
- 森林の保全・木材の利用・森づくり
- 森林からの恩恵に対する価値観の醸成

シンボル的事業

（ソフト事業）

① **森を学ぶ**
森の生命や文化などを学ぶ

② **森で育てる**
森をﾌｨｰﾙﾄﾞに良い子を育てる

③ **森に親しむ**
森に入り森の魅力を体感する

市民 連携 地域 行政

基本的事業

（ハード事業）

① **森を活かす**
農林業を振興して森を経済的に活用する

② **森を守る**
森づくりや森の手入れで森林を保全する

③ **森と暮らす**
中山間集落の活力を増進する

将来

豊かで広大な森林を高度に活用しながら、森林と市民の新たな関係を構築して、森林によって人生が豊かになる森林文化都市の創造を目指す

- 森林がある暮らしの豊かさ
- 感性豊かな子どもの育成
- 美しい森林の保全
- 森林と市民とのふれあい
- 農林業の活性化

「鶴岡市総合計画後期基本計画」においても、「豊かな自然と共生や生物多様性の保全、活動に向けて、森、里、川、海のつながりの維持や生態系の保全及び森林文化の重要性について市民意識を高め、自然と生態系の保全、触れ合い、恵みの活用をはじめ、自然に関する先人の知識や文化を次世代につなぐ取組を推進します。」と掲げられており、森林文化の創造は、市の大切な取組みの一つとなっています。

つるおか森の散歩道
COURSE MAP LIST

歩き散策コース

P.5 大山下池周遊コース
ラムサール条約湿地に登録された大山上池・下池。
下池に隣接する都沢湿地は、動植物の宝庫。

P.7 善寶寺・貝喰の池コース
長い歴史と多くの信仰を集める「善寶寺」、様々な伝説を持つ「貝喰の池」など周辺を巡る神秘的なコース。

P.9 湯田川樹木園コース
鶴岡の奥座敷との呼び声も高い湯田川の観光スポットをぐるっと巡ることができる散策コース。

P.11田川太郎・歴史探訪コース
湯田川温泉からスタートし、大日坂を越え七日台周遊路から田川の歴史をめぐる。

P.13熊野長峰湿原群コース
市指定天然記念物：熊野長峰湿原群と熊野長峰山頂からの眺望は絶景。

P.15笠取峠コース
鶴岡ならではの海岸沿いと里山を行く、海・山・里 を一度に感じることができる散策路。

P.17荒倉山コース
西羽黒とも言われた荒倉山修験。
山小屋手前で、由良・白山島が見渡せる。

P.19ケヤキの森コース
市街から気軽に行ける広葉樹の森。
誰もが気楽に自然に親しめる小さな森林公園。

P.21添川根子杉探訪コース
県指定天然記念物：添川の根子杉。
大森山四阿から望む庄内夕焼けは必見。

P.23羽黒山山伏コース
ブナ林に囲まれた自然散策路。
奥の細道古道から行く出羽三山神社。

P.25月山やすらぎの森コース
月山公園線（県道211号線）沿い。
森林浴と自然観察が楽しめる散策の森。

P.27創造の森コース
気軽に訪れることができ、雑木林内を散策。
交流館から眺める庄内平野は必見。

P.29大網・皇壇ノ杉コース
里の名水「重郎右衛門清水」や山形県指定天然記念物「皇壇ノ杉」など、歴史と豊かな自然を感じるコース。

P.31六十里越街道・十王峠コース
俗界と聖界の境とされた十王峠。
六地蔵に守られたイタヤ清水は街道の憩いの場。

P.33山五十川・玉杉周辺コース
「山戸能」「山五十川歌舞伎」が伝承される文化の里。
国指定天然記念物「山五十川の玉スギ」は必見。

P.35あつみ温泉コース
温海川のせせらぎと温泉街の風情を楽しみながら、歴史・自然・温泉を巡る癒しのコース。

ドライブコース

P.37田川里山コース
奥ゆかしい田川の自然景観。
隠れ里伝説が残る砂谷・長滝をドライビング。

P.39月山高原牧場コース
月山高原の爽やかな風を感じ、放牧地内をドライブ。
一本松展望台からの庄内平野は必見。

森を歩く前に

森に入る心構え

　森に入るということは、野生の世界に入ることでもあります。心構えとして、多少の危険を自覚しておくことが必要です。
　クマに出会わないようにクマ鈴などを準備したり、ハチに襲われにくくするように黒い服装や香水を避けたりするなど、あらかじめ対策を講じておいた方が良いでしょう。

森歩きの注意事項

- 行く前にルートや道の状態などを調べておきましょう。
- ごみは必ず持ち帰りましょう。
- 樹木、草花などを採取したり、傷つけたりしないようにしましょう。
- 足もとには十分注意しましょう。
- 自分勝手な行動は慎みましょう。
- 無理せず、自分に合ったペースで歩きましょう。

服装・携行品について

- 長袖・長ズボンが基本です。（虫刺され、かぶれ防止）
- 帽子、タオルも必須アイテムです。（熱中症の防止、虫よけ）
- 水分補給用の水筒やペットボトルも忘れずに。
- 足もとはトレッキングシューズ・長靴が無難です。
- クマ対策のため、クマ撃退スプレーやクマ鈴なども用意しましょう。

おおやましも いけしゅうゆう
大山下池周遊コース

ラムサール条約湿地に登録された大山上池・下池。
下池に隣接する都沢湿地は、動植物の宝庫。

コース情報

- ○ 距　離　約４．５ｋｍ
- ○ 時　間　約１時間３０分
- ○ 難易度　★☆☆☆☆

コース概要

国際的に重要な湿地の保全を目的とする「ラムサール条約」に登録されている大山下池を一周するウォーキングコースです。「森林浴の森100選」に選ばれた高館山自然休養林の麓に位置し、標高300m満たない低山ながらブナ林が見られる、豊かな自然に囲まれています。コースには多少の起伏がありますが、おおむね平坦で道幅も広く、初心者や子どもたちにも歩きやすくなっています。市街地からも近く、四季を通じて様々な動植物との出会いを楽しめます。散策の起点・終点となる鶴岡市自然学習交流館「ほとりあ」では、季節ごとの自然情報を得ることができます。
また、大山公園内には石碑や句碑があり、地域の文化や歴史にも触れることができます。

- ●春…寒い冬を越えて待ちかねたように咲き誇るカタクリなどの早春の花たちが出迎えます。
- ●夏…ブナやコナラの新緑が力強く広がり、キビタキなどの夏鳥が飛来し、繁殖します。
- ●秋…紅葉した高館山をバックにコハクチョウのねぐら立ちが見られます。
- ●冬…うっすらと氷が張る池では、カモたちを狙うオオワシの姿に、厳しい冬を生き抜く命の営みを感じられます。

交通アクセス

●自家用車
鶴岡駅から約20分（駐車場：ほとりあ）
●バス
鶴岡駅から善宝寺経由湯野浜温泉行 約25分
バス停：大山公園口又は大山馬町

ふるさとプチ情報

●大山地区
高館山の裾野に広がる大山地区は古くは戦国時代の武将たちが街並みを形成したと伝えられています。また羽州浜街道の宿場町として広く物資が行き来し、様々な産業が確立していきました。その中でも酒造産業は大山酒として発展し、今も４軒の酒屋がその味を守り続けています。
豊かな自然・古い歴史が息づく町・そして酒造りの町としての情緒をお楽しみください。

おすすめスポット BEST３

1 大山公園



山形県眺望景観資産に選ばれました。四季折々の情景を表現した「尾浦八景」の歌碑があり庄内平野をとりまく山々や市街地の眺めが楽しめます。

2 自然学習交流館 ほとりあ



鶴岡産木材を使用し木のぬくもりと力強さを感じられる空間。多様ないきものが共存できる湿地にする取組を積極的かつ順応的に行っています。

3 おうら愛鳥館



下池土手中央にあり、野鳥観察を楽しめます。内部には周辺で観察できるいきものの写真を展示。下池を渡ってくる風が心地よく感じられる場所です。

コース案内図



コース断面図

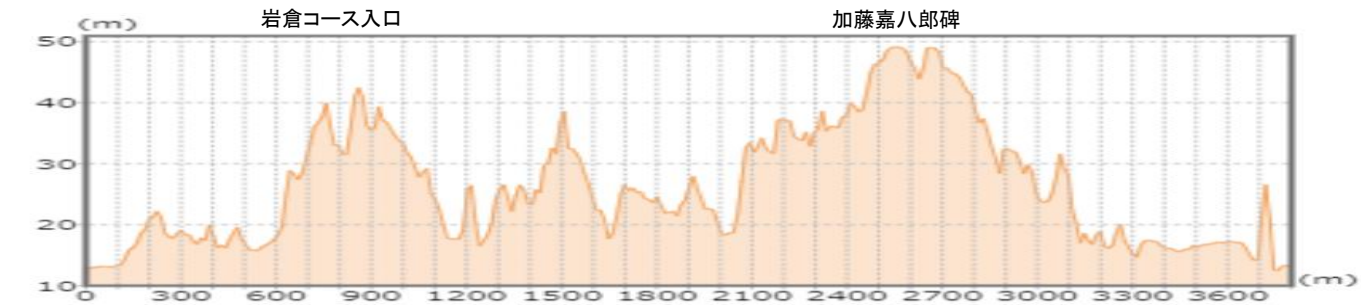

使用データ：国土地理院「電子地形図25000」を加工して作成

記録メモ

問い合わせ

大山観光協会：0235-33-3214　鶴岡市自然学習交流館「ほとりあ」：0235-33-8693

善寶寺（ぜんぽうじ）・貝喰（かいばみ）の池（いけ）コース

長い歴史と多くの信仰を集める「善寶寺」、様々な伝説を持つ「貝喰の池」など周辺を巡る神秘的なコース。

コース情報

- ○ 距　離　約３．０ｋｍ
- ○ 時　間　約１時間
- ○ 難易度　★☆☆☆☆

コース概要

このコースは、「善寶寺」の駐車場から西に進んだ「龍澤不動尊」から始まります。「龍澤不動尊」は火を司るお不動様が祀られており、奥には小さな滝が静かに流れ落ちています。
道を戻り、海の守護神・龍神様を祀る「善寶寺」へ。曹洞宗三大祈祷所の一つに数えられており、境内には３尊の石仏や６棟の登録有形文化財が建てられていて見どころ満載です。巨木や杉林に囲まれているため、豊かな自然を感じながら歩くことができます。
「善寶寺」本殿に向かって右手の坂を下り、目印の看板から石畳の道を抜けると、「貝喰の池」の入り口にたどり着きます。
「貝喰の池」は、「善寶寺」の守り神である龍神様が身を潜めている聖域と言われており、平成２年頃には人間の顔のように見える模様を持つコイが発見され、人面漁の住む池としても話題になりました。池のほとりには「龍神堂」がひっそりとたたずんでおり、その先に進むと湧き水が流れる神秘的な「奥の院」を見ることができます。

交通アクセス

●自家用車
鶴岡駅から約20分（駐車場：善寶寺）
●バス
鶴岡駅から善宝寺経由湯野浜温泉行 約35分
バス停：善宝寺

ふるさとプチ情報

●五百羅漢堂
善寶寺境内にあり、顔の作りや表情、着物の模様のデザイン・ポーズなどすべて異なる531体もの羅漢像が安置されています。北前船で財を成した商人たちの寄進によって建てられ、北前船西回り航路の繁栄を感じさせる貴重な文化的遺産を残すべく、現在、東北芸術工科大学の方々の手により、一体一体丁寧に修復作業が進められています。

おすすめスポット BEST３

1 善寶寺



海の守護神・龍神様を祀る寺院であり、曹洞宗三大祈祷所の一つに数えられています。境内には３尊の石仏や６棟の登録有形文化財が建てられており見どころ満載です。

2 貝喰の池



龍神様が身を潜めている聖域と言われており、平成２年頃には人間の顔のように見える模様を持つコイが発見された池。

3 龍澤不動尊



火を司るお不動様が祀られており、奥には小さな滝が静かに流れ落ちています。

コース案内図

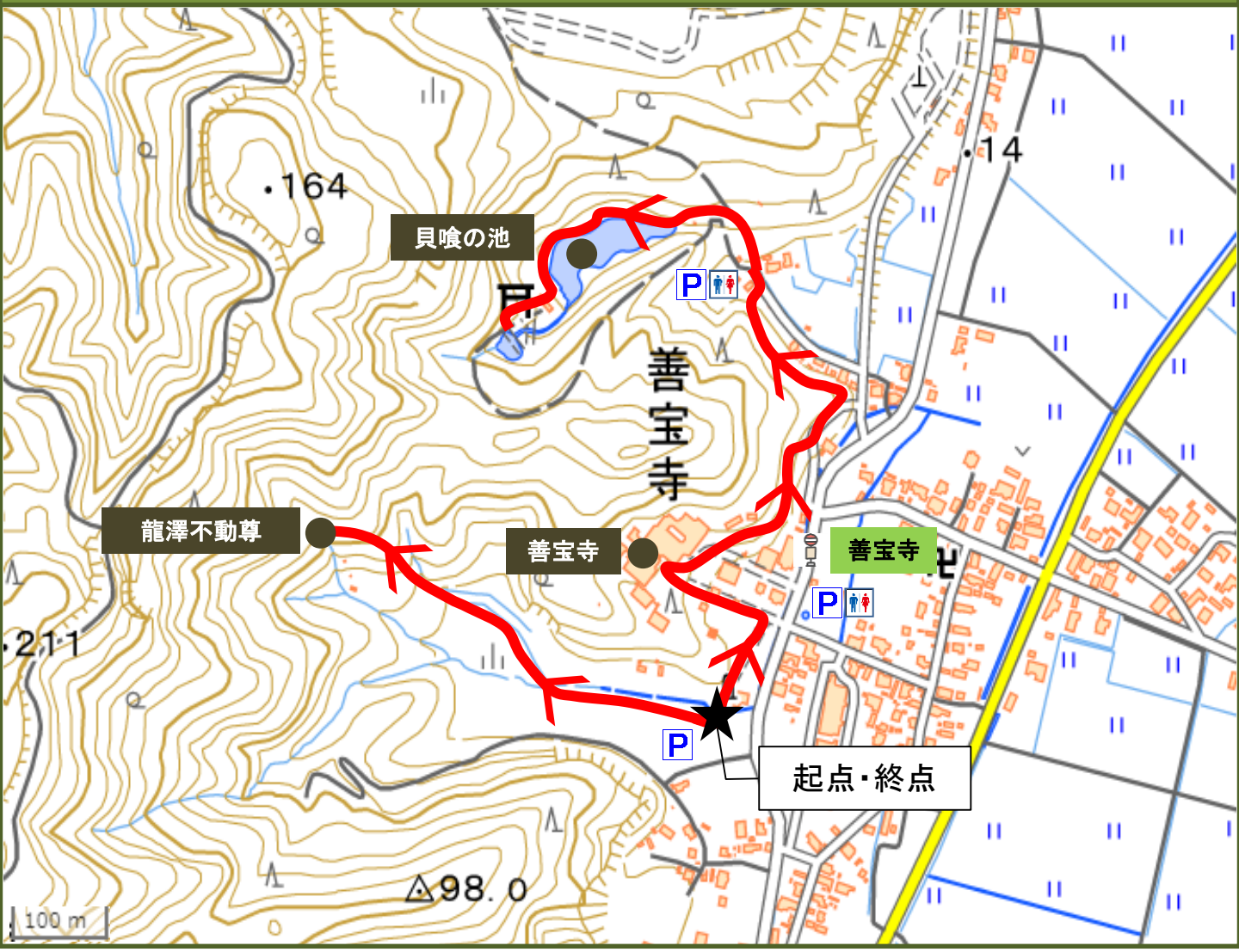

コース断面図



使用データ：国土地理院「電子地形図25000」を加工して作成

記録メモ

問い合わせ

龍王尊祈祷道場 宗教法人 善寶寺：0235-33-3303

湯田川樹木園コース

鶴岡の奥座敷との呼び声も高い湯田川の観光スポットをぐるっと巡ることができる散策コース。

コース情報

- ○ 距　離　約１．６ｋｍ
- ○ 時　間　約４０分
- ○ 難易度　★☆☆☆☆

コース概要

「湯田川温泉」は庄内三名湯の一つに数えられており、別名「鶴岡の奥座敷」とも言われています。旧湯田川小学校・中学校跡地には、作家・藤沢周平の教え子たちにより建立された「藤沢周平先生記念碑」を見ることができます。
湯田川温泉の守り神である「由豆佐売神社」は、白雉元年（650年）創建と伝わり、古書「三代実録」や延喜５年（905年）に起草の延喜式神名帳にも登載された格式の高い神社で、境内には樹齢1000年以上と推定される「天然記念物 乳いちょう」がそびえ立っています。
神社正面にある石畳の参道を下り、正面の湯から湯田川温泉街を進んで行くと、左手に梅林公園の入り口が現れます。梅林公園には、約300本の紅梅・白梅をはじめとする四季折々の花が植えられており、３月下旬頃に見ごろを迎えます。
湯田川温泉の歴史や自然に触れながら散策できるコースとなっています。

交通アクセス

●自家用車
鶴岡駅から約20分
（駐車場：湯田川コミセン）
●バス
鶴岡駅から湯田川温泉行 約27分
バス停：湯田川口、湯田川公園、
湯田川温泉

ふるさとプチ情報

●湯田川名物「孟宗」
そのやわらかさと風味から高い評価を受けており、毎年数多くの方が孟宗を求めてこの地を訪れます。５月初旬開催の「孟宗まつり」では、湯田川温泉の各旅館で孟宗汁、孟宗ご飯などの孟宗料理がふるまわれ、季節ならではの絶品料理を堪能することができます。

おすすめスポット BEST３

1 由豆佐売神社



湯田川温泉街の地域の守り神、出湯と水の神様が祀られている神社。

2 梅林公園



名勝・金峯山の山懐にある公園。３月下旬には約300本の紅梅・白梅が咲き乱れます。

3 湯田川温泉街



庄内三名湯の一つに数えられており、別名「鶴岡の奥座敷」とも言われています

コース案内図



コース断面図

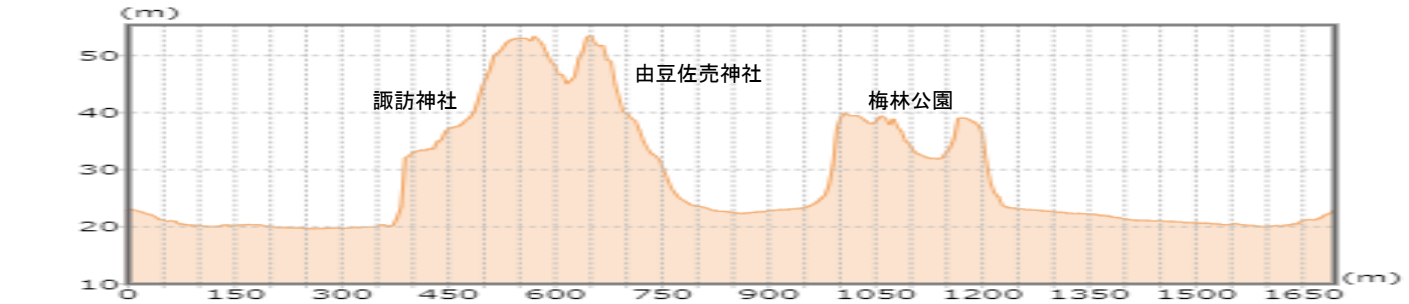

使用データ：国土地理院「電子地形図25000」

記録メモ

問い合わせ

湯田川温泉観光協会：0235-35-4111　湯田川コミュニティセンター：0235-35-2111

田川太郎（たがわたろう）・歴史探訪（れきしたんぼう）コース

湯田川温泉からスタートし、大日坂を越え七日台周遊路から田川の歴史をめぐる。

コース情報

- ○ 距　離　約３．５ｋｍ
- ○ 時　間　約１時間３０分
- ○ 難易度　★★☆☆☆

コース概要

湯田川温泉からスタートすると、最初に「新徴組墓碑」にたどり着きます。
「新徴組」は、庄内藩に預けられ庄内藩士とともに江戸の治安を守るために活躍した組織です。
湯田川にある墓地には、湯田川在住中に没した隊士及びその家族20名が眠っています。
田川・大日坂方面に進み、大日堂跡の看板から山道に入った先では、穏やかな木漏れ日の中にたたずむ「大日堂跡」の石碑を見ることができます。
さらに山道を進んで大日坂の道路に合流し田川方面へ。
左手に見える銀杏の大木を目印に曲がって進んで行くと、平安から鎌倉時代初期にかけ庄内南部一帯を治めた武将「田川太郎」の一族の墳墓群のある「七日台」の周遊路に入ります。
豊かな湯田川・田川の自然に囲まれた中で、その地ならではの歴史に触れながら散策してみてください。

交通アクセス

●自家用車
鶴岡駅から約20分
●バス
鶴岡駅から湯田川温泉行 約27分
バス停：湯田川口、湯田川公園、湯田川温泉

※ 終点から起点までの移動は各自お願いします。

ふるさとプチ情報

●田川歴史資料展示室
鶴岡市田川コミュニティセンター内にある田川歴史資料展示室では、この地と関わりが深い「田川太郎」や、田川の暮らし・文化について学ぶことができます。

おすすめスポット BEST３

1 新徴組墓碑



庄内藩に預けられ庄内藩士とともに江戸の治安を守るために活躍した組織「新徴組」の隊士及びその家族20名が眠っています。

2 大日堂跡



田川と湯田川を結ぶ大日坂峠にかつてあった「大日堂」の跡地には、石碑がたたずんでいます。

3 七日台墳墓群



平安から鎌倉時代初期にかけ庄内南部一帯を治めた武将「田川太郎」一族の墳墓群。

コース案内図

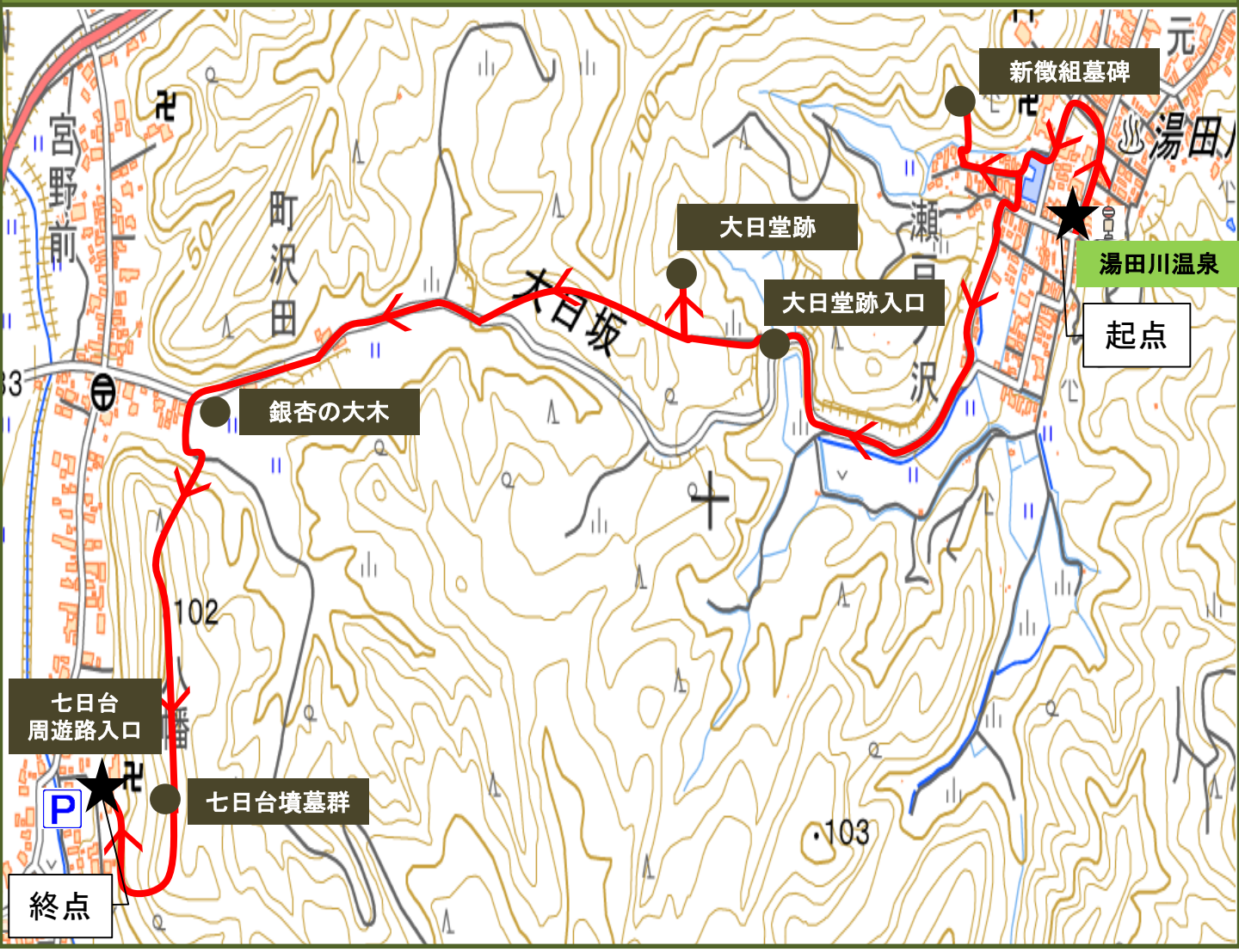

コース断面図

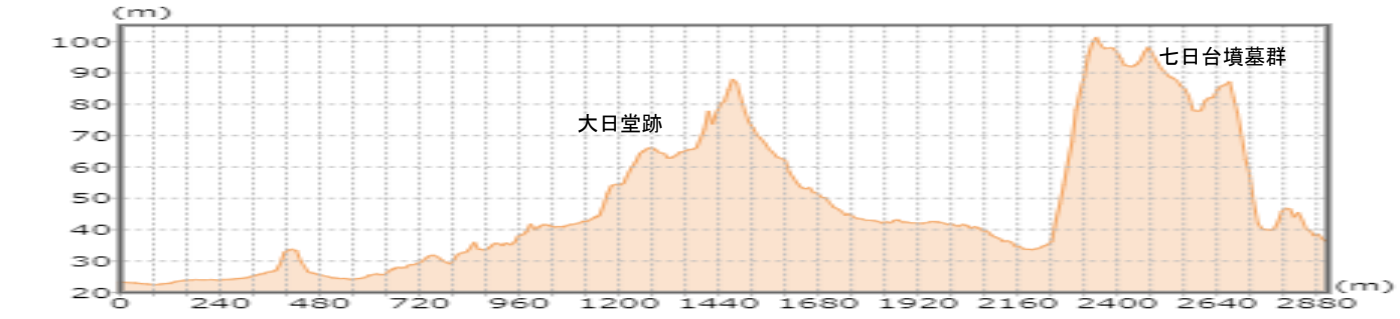

使用データ：国土地理院「電子地形図25000」を加工して作成

記録メモ

問い合わせ

田川コミュニティセンター：0235-35-2003　湯田川コミュニティセンター：0235-35-2111

熊野長峰湿原群（くまのながみねしつげんぐん）コース

市指定天然記念物：熊野長峰湿原群と熊野長峰山頂からの眺望は絶景。

コース情報

- ○ 距　離　約３．３ｋｍ
- ○ 時　間　約１時間３０分
- ○ 難易度　★★★☆☆

コース概要

上郷地区大広集落から大谷林道を進んで行くと、大谷貯水池があります。このコースは、大谷貯水池をスタート地点として、熊野長峰山頂を経由し熊野長峰湿原群を一回りします。遊歩道周辺に生育する様々な種類の樹木に、その名称が記載された札が掛けられていたり、山頂に向かう途中に動植物の写真や説明板が設置されていたりするので、学習をしながら散策を楽しむことができます。
熊野長峰山頂は庄内平野を眼下に、鳥海山や日本海、飛島、男鹿半島も一望できる絶好のビューポイント。ベンチが設置されているので、絶景を眺めながら疲れを癒やせることでしょう。その先には、大小８か所の湿原が点在する熊野長峰湿原群が広がっています。湿原群には高山性植物のマンネンスギやミズバショウなど多くの低標高湿地性植物が混在しています。また昆虫類については、日本最小と言われるハッチョウトンボをはじめ、ギフチョウ等のチョウ類も暖地系と寒地系両種が生息するなど、学術的にも価値ある湿原群です。

交通アクセス

●自家用車
鶴岡駅から約35分（駐車場：大谷貯水池）
●バス
鶴岡駅からあつみ温泉行 約37分
バス停：水沢口又は水沢駅口

ふるさとプチ情報

●由良海岸
日本の渚100選、日本の水浴場88選に選ばれた美しい景観と八乙女伝説のロマン息づく由良海岸。日本海に沈む夕陽と朱塗りの橋が架かる白山島が織り成すコントラストはまさに絶景です。
白山島では島周辺を散策でき、白山橋の海洋釣り堀では、手軽に釣りを楽しむことができます。

おすすめスポット BEST２

1 熊野長峰湿原群



山頂近くの標高380m～390m付近には大小８か所の湿原が点在し、その湿原群は市の天然記念物に指定されています。

2 山頂からの眺望



山頂からは、庄内平野を眼下に、西に日本海、北に飛島、鳥海山、遠くは男鹿半島も一望できます。

コース案内図



コース断面図

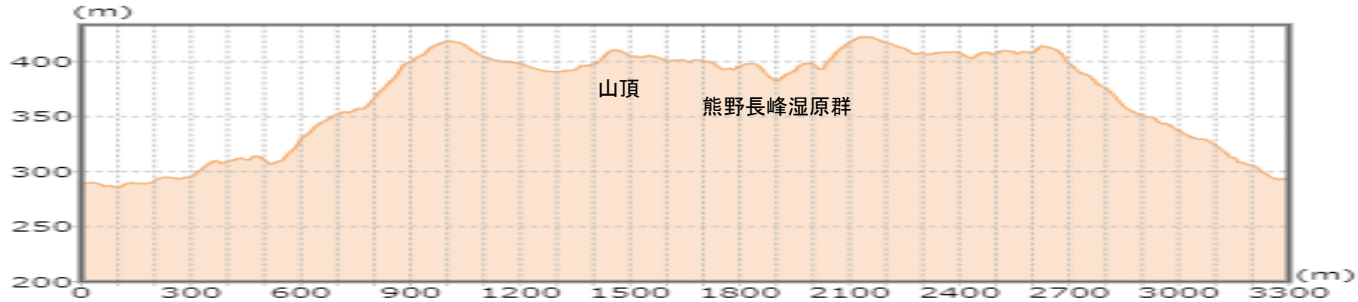

使用データ：国土地理院「電子地形図25000」を加工して作成

記録メモ

問い合わせ

鶴岡市教育委員会社会教育課：0235-57-4868　上郷コミュニティセンター：0235-35-2001

かさとりとうげ
笠取峠コース

鶴岡ならではの海岸沿いと里山を行く、海・山・里を一度に感じることができる散策路。

コース情報

- ○ 距　離　約３．５ｋｍ
- ○ 時　間　約１時間３０分
- ○ 難易度　★★☆☆☆

コース概要

JR三瀬駅から田畑や民家の合間を抜けた先にある坂を進んで行くと、日本海にせり出した「あずま屋」で、視界いっぱいに広がる空と海を楽しみながら一休みすることができます。
右手に日本海を眺めながら旧国道「笠取峠」を降りた先には、左手に荘厳な「小波渡不動宮」があり、すぐ側には「不動滝」が静かに流れ落ちています。
海・里・山を一度に満喫できる盛り沢山で贅沢なコース。変化に富んだ景色を楽しみながら散策ください。

交通アクセス

●自家用車
鶴岡駅から約30分
●ＪＲ
鶴岡駅から三瀬駅　約20分
●バス
鶴岡駅からあつみ温泉行 約50分
バス停：三瀬
※ 終点から起点までの移動は各自お願いします。

ふるさとプチ情報

●気比神社
三瀬地区の鎮守で、その社叢は国指定の天然記念物となっています。社叢の最も奥には幻想的な「気比台池」があり、周囲を散策可能です。参拝がてらぜひお立ち寄りください。
また、ルート周辺には旅館等もあります。昼食・夕食・宿泊等ご相談ください。

おすすめスポット BEST３

1 お不動様と不動滝



元来小波渡地区にあった２つのお不動様を明治元年の神仏分離令時に合祀。荘厳な滝と美しい社のコントラストが幻想的です。

2 あずま屋からの景色



日本海にせり出した休憩所。一面に広がる空の青さと海の青さ。特に晴天時はそのスケールの大きさに息を飲みます。

3 日本海沿岸の風景



笠取峠のコース途中からは日本海沿岸の風景を望むことができます。

コース案内図



コース断面図



使用データ：国土地理院「電子地形図25000」を加工して作成

記録メモ

問い合わせ

三瀬観光協会：0235-73-3035　小波渡自治会：0235-73-2740

荒倉山（あらくらやま）コース

西羽黒とも言われた荒倉山修験。
山小屋手前で、由良・白山島が見渡せる。

コース情報

- ○ 距　離　約６．０ｋｍ
- ○ 時　間　約２時間３０分
- ○ 難易度　★★★☆☆

コース概要

上郷地区西目にある山口農村公園を起点とするコース。
公園から竹野浦公民館の方面へ進み、集落を抜けると荒倉神社の鳥居が見えてきます。
その先には神社へと続く石畳の参道。急な階段ですので、石段の周りに生息するシダ植物や杉の木を堪能しながらゆっくり登っていきましょう。進んで行くと獅子と狛犬の代わりにたたずむ二頭の馬の石像に迎えられ、荒倉神社にたどり着き、神社の山門広場からは、庄内平野、月山の眺望が楽しめます。
そこから由良方面に進み、山小屋「ほっとハウス」で一休み。近くの展望台では、由良の街並みや白山島が見られます。
さらに金山公民館方面へスギ林の中を散策し、山道沿いの川を見ながら進んで行くと、不動滝や岩清水を見て、金山公民館に到着です。

交通アクセス

●自家用車
鶴岡駅から約30分
（駐車場：山口農村公園）
●バス
鶴岡駅からあつみ温泉行 約40分
バス停：お釈迦様・荒倉口

ふるさとプチ情報

●西羽黒とも言われた荒倉山修験
作家・横光利一氏が西目での疎開生活を日記風につづった小説『夜に靴』にも登場する東源寺・荒倉山。かつては数多くの宿坊を構え、羽黒山の東羽黒に対し西羽黒とも称されました。荒倉山が持つ歴史と自然に思いを馳せながら散策をしてみてはいかがですか。

おすすめスポット BEST３

1 山小屋の展望台からの眺望



春は山桜、夏は穏やかな海、秋は紅葉、冬は荒らしい海。四季折々の変化が楽しめます。

2 荒倉神社の駐車場からの眺望



庄内平野、月山、鳥海山を見ることができます。出羽三山と向き合っています。

3 荒倉神社本殿前の階段



昔、氏子の皆さんが下から石を背負って担ぎあげて作った階段です。

コース案内図



コース断面図

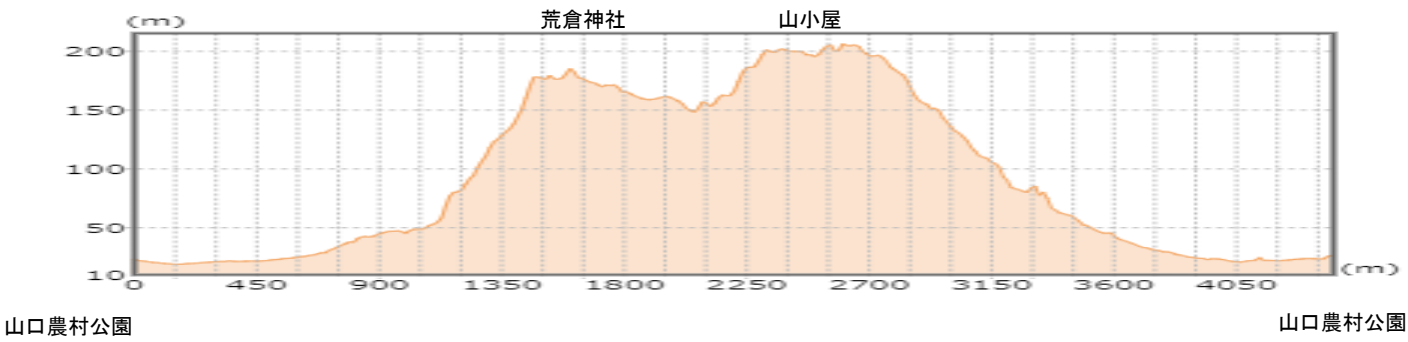

使用データ：国土地理院「電子地形図25000」を加工して作成

記録メモ

問い合わせ

上郷コミュニティセンター：0235-35-2001

ケヤキの森（もり）コース

市街から気軽に行ける広葉樹の森。
誰もが気楽に自然に親しめる小さな森林公園。

コース情報

- ○ 距　離　約１．３ｋｍ
- ○ 時　間　約３０分
- ○ 難易度　★☆☆☆☆

コース概要

市街地から近く、誰もが気軽に行けて気楽に親しめる小さな森林公園。ケヤキやコナラを中心とした広葉樹と草花など里山の中の自然を四季折々に楽しむことができます。
「ケヤキの森」は「百年の計は植樹にあり」の信念を貫いた安藤惟親氏の寄付を受けて、鶴岡市がケヤキなどを植樹して市民の憩いの場として整備しました。
散策だけでなく、ケヤキの木漏れ日の下でのピクニックなどもお楽しみください。

交通アクセス

●自家用車
鶴岡駅から約15分（駐車場：ケヤキの森）
●バス
鶴岡駅から湯田川・越沢・坂の下行 約20分
バス停：愛光園

ふるさとプチ情報

●湯田川温泉
古くから鶴岡の奥座敷として風情のある落ち着いた開湯1300年を超える温泉です。春は梅林と孟宗、夏はホタル、秋から冬にかけては藤沢かぶと四季を通して楽しめます。

おすすめスポット BEST３

1 ビオトープ周辺の散策道



春はカタクリやキクザキイチゲ、ミズバショウなどたくさんの花々が楽しめます。草花で季節の移り変わりを体感できる公園です。

2 林間広場



広く開けたスペースとなっており、小さなお子さん連れも安心して楽しめます。
秋にはドングリ拾いもできます。

3 ケヤキのエントランス



ケヤキの森の駐車場の西側に広がっています。
木漏れ日の中での、ピクニックなどをお楽しみください。

コース案内図

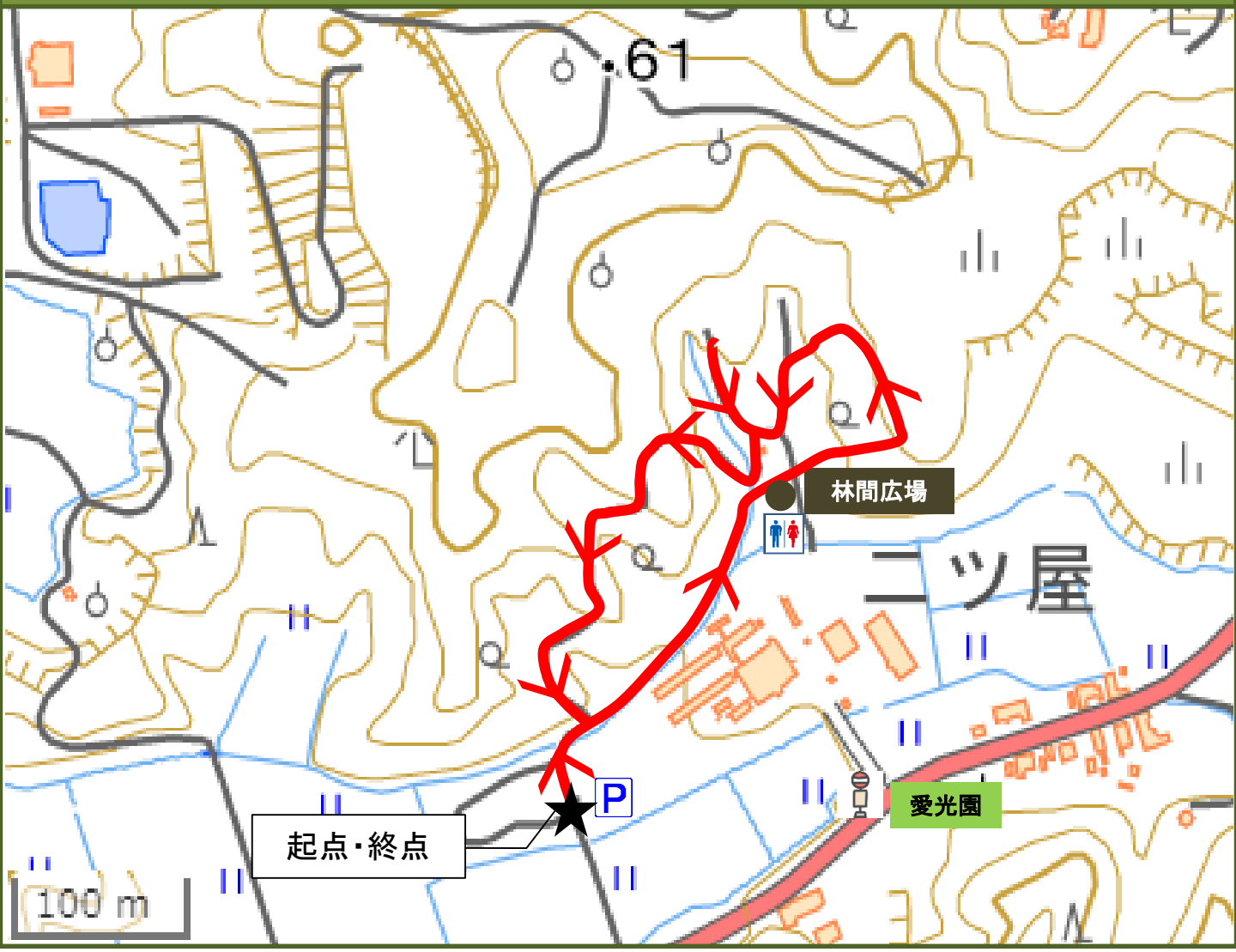

コース断面図

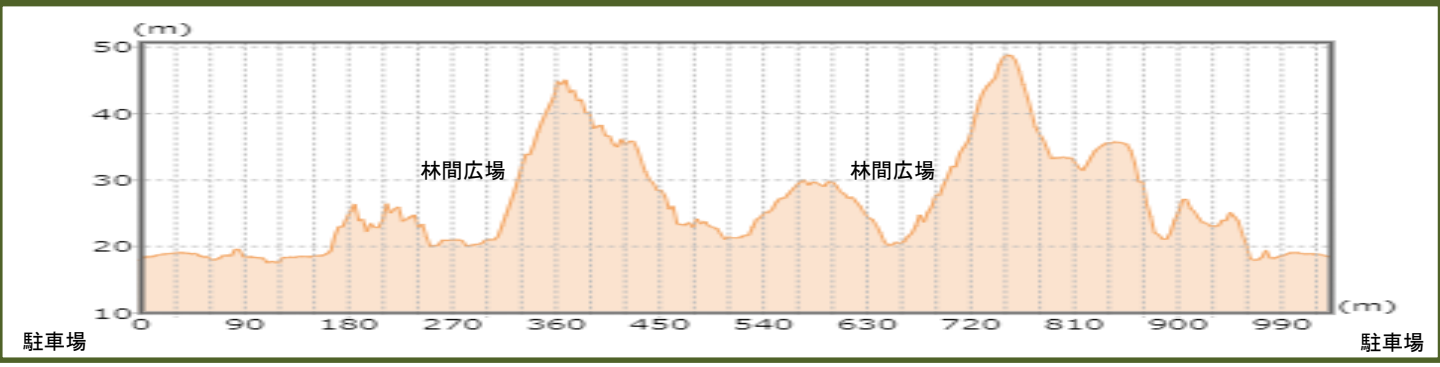

使用データ：国土地理院「地理院地図」

記録メモ

問い合わせ

鶴岡市農山漁村振興課：0235-25-2111

添川根子杉探訪コース（そえがわ　ねっこ　すぎたんぼう）

県指定天然記念物：添川の根子杉。
大森山四阿から望む庄内の夕焼けは必見。

コース情報

- ○ 距　離　約７．５ｋｍ
- ○ 時　間　約２時間３０分
- ○ 難易度　★★★☆☆

コース概要

このコースでは添川集落センターをスタート地点としており、起点を出発して両所神社を経由し、庄内平野が見渡せる柿畑を進むとスギ林に入って林道を進んで行きます。
目印の看板から右に曲がり奥に進んで行くと、根子杉にたどり着きます。根子杉は、地上１ｍの高さまでは完全に癒着しているので１株に見えますが、その上部は８本に分かれている珍しい木です。
道を戻り林道を進むと、左に大森山へ進む遊歩道が現れます。大森山山頂の展望台にある四阿からは、広大な庄内平野を一望することができ、空気が澄んでいる日は海が見え、飛島が見えることもあります。また、周辺には平成25年からヤマザクラやシダレザクラが植樹され、５月初旬前後に見ごろをむかえます。山頂を後にしてさらに林道を進み、分岐を集落方向へ下ると、左手に「湯の澤温泉」の宿が現れます。集落を抜け田畑を通り、添川集落センターに戻ってコース終了です。
添川地区の自然・歴史・文化を結ぶ周遊コースを探訪してみませんか。

交通アクセス

●自家用車
鶴岡駅から約30分
（駐車場：添川集落センター）

ふるさとプチ情報

●藤島歴史公園
平成27年に東田川文化記念館の裏に藤島歴史公園が完成しました。目玉の大藤棚は高さ３ｍから地面ほどまで伸びる九尺藤が植えられ、棚の大きさは30m×30mもあります。開花時期の５月は周辺の藤も含めて一見の価値があります。

おすすめスポット BEST３

1 根子杉



根本は完全に癒着しており、１本の杉にも見えますが、細かい物も含めると８本となっています。根本の周囲は約13.7mあり、高さは約35mもあります。

2 大森山展望台 四阿からの眺望



庄内平野が一望でき、北には鳥海山、南東には月山を見ることができます。

3 大森山山頂の四阿



大森山山頂の四阿(あずまや)ベンチとテーブルが備え付けてあり、心地よい風が吹き抜けるため休憩場所には最適です。

コース案内図

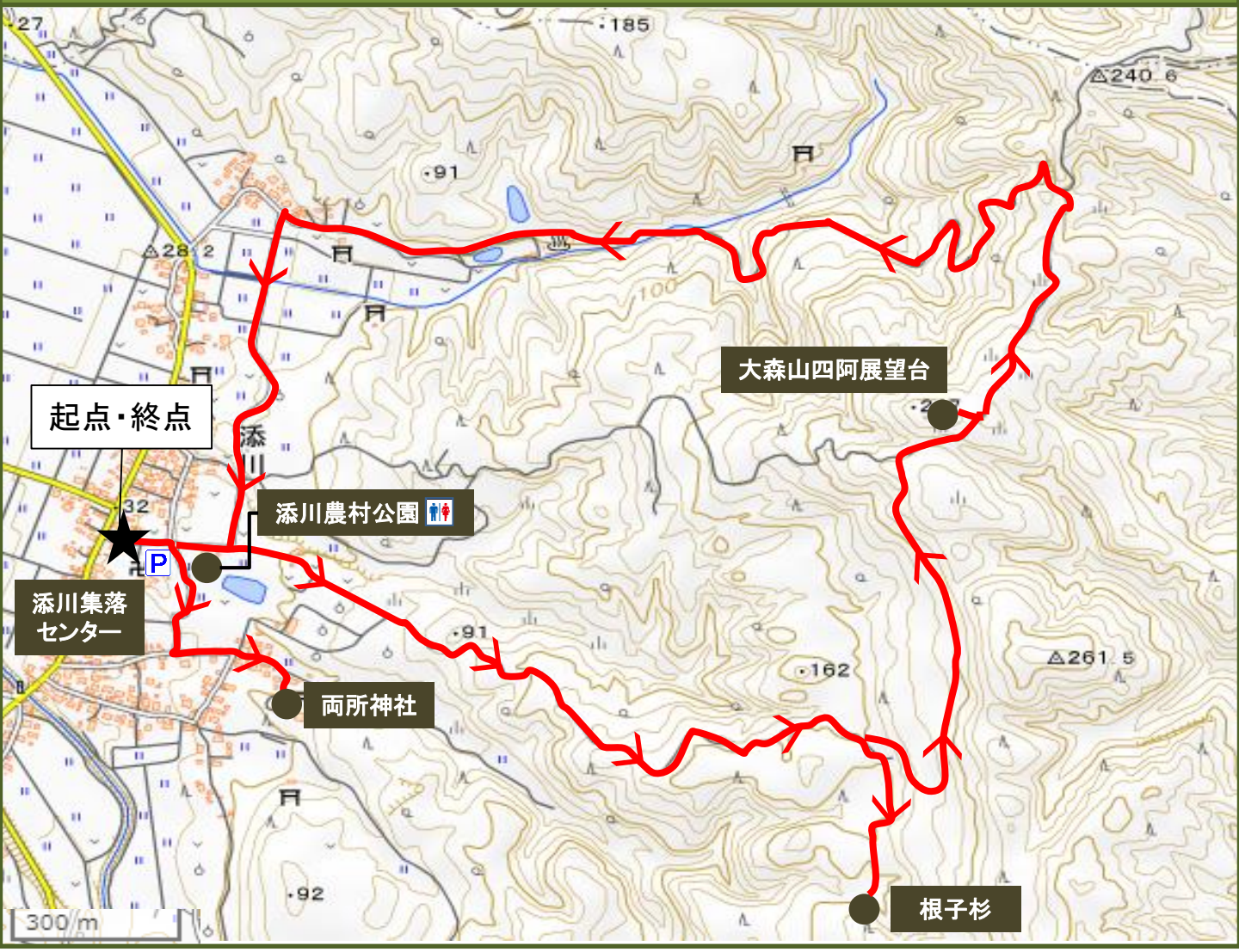

コース断面図



使用データ：国土地理院「電子地形図25000」を加工して作成

記録メモ

問い合わせ

鶴岡市藤島庁舎産業建設課：0235-64-2111

羽黒山山伏コース（はぐろさんやまぶし）

ブナ林に囲まれた自然散策路。
奥の細道古道から行く出羽三山神社。

コース情報

- ○ 距　離　約４．５ｋｍ
- ○ 時　間　約１時間３０分
- ○ 難易度　★★★☆☆

コース概要

起点である月山ビジターセンター周辺の磐梯朝日国立公園内を散策。一部小川が流れており、展望東屋からは周辺の景色を眺めることができます。
休暇村羽黒のキャンプ場脇から権現森山神社に向かい、二夜の池周辺を散策します。
池を抜けて右に進み、右手に現れる石段を登ってブナ林に囲まれた奥の細道古道（旧月山登拝道）に入っていきます。出羽三山神社の山伏修行「秋の峰」で籠る吹越籠堂を見て、木々の木漏れ日の中を進み、出羽三山神社三神合祭殿に到着です。

交通アクセス

●自家用車
　鶴岡駅から約30分
（駐車場：月山ビジターセンター）
●バス
　鶴岡駅から羽黒山頂行 約45分
　バス停：荒沢寺ビジターセンター前

※ 終点から起点までの移動は各自お願いします。

ふるさとプチ情報

●出羽三山
月山、羽黒山、湯殿山の総称であり、古くから山岳修験の山として知られています。約1400年前、第32代崇峻天皇の皇子である蜂子皇子が三本足の霊烏に導かれ、羽黒山に登拝し、開山したとされています。

おすすめスポット BEST３

1 月山 ビジターセンター



出羽三山の景観や地形・気候、文化の特色をわかりやすく紹介。

2 三神合祭殿



出羽三山の月山、羽黒山、湯殿山の三神を祀る豪壮な建物。

3 奥の細道古道 旧月山登拝道



山伏修行「秋の峰」で歩く古道。

コース案内図



コース断面図

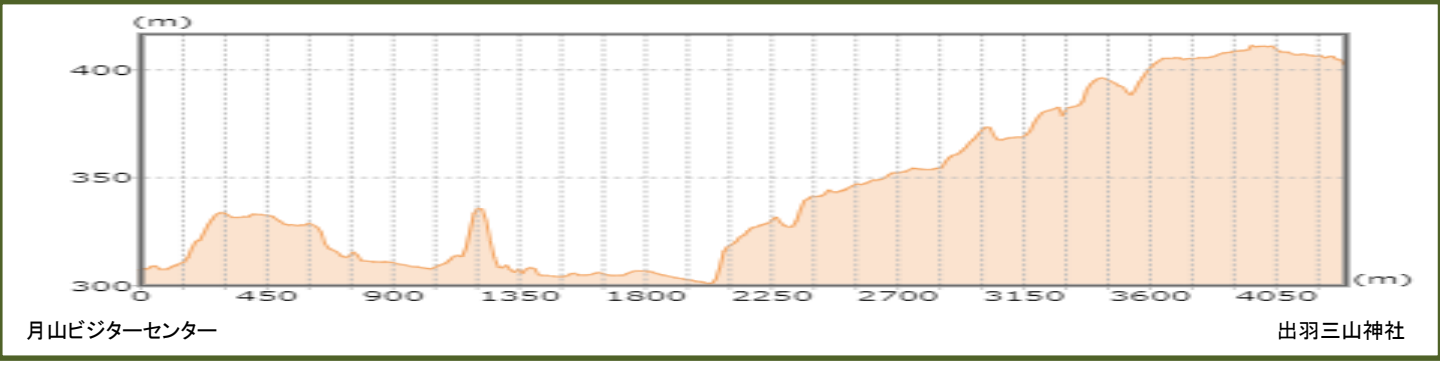

使用データ：国土地理院「電子地形図25000」を加工して作成

記録メモ

問い合わせ

鶴岡市羽黒庁舎産業建設課：0235-62-2111　月山ビジターセンター：0235-62-4321

月山やすらぎの森コース

月山公園線（県道211号線）沿い。
森林浴と自然観察が楽しめる散策の森。

コース情報

- ○ 距　離　約３．０ｋｍ
- ○ 時　間　約１時間
- ○ 難易度　★★☆☆☆

コース概要

月山ビジターセンターから月山公園線（県道211号線）を月山八合目方面へ向かう途中に、「月山やすらぎの森」があります。ここにはナナカマドやヤマボウシなど、様々な広葉樹が植栽され、春には木々の緑や花々が森を彩ります。また、秋には木の実などがなり、季節ごとに楽しむことができる森林公園です。
散策路は、遊歩道の一部に木質チップが敷き詰められていたり、上り下りの部分には木の階段が設置されていたりと、歩きやすく整備されています。また、子どもも楽しめる木々でできたトンネルや、木々の間から遠く見える月山など、豊かな自然を感じられます。公園内には芝生が広がり、ベンチも設置されているので、家族連れでのんびりと過ごすことができます。
雄大な月山の麓で、森林のもつ新鮮な空気と豊かな自然に触れて、ゆったりとした気分で森林浴と自然観察を楽しんでみてはいかがですか。

交通アクセス

●自家用車
鶴岡駅から約30分
●バス
鶴岡駅から羽黒山頂行 約45分
バス停：荒川寺ビジターセンター前

※終点から起点までの移動は各自お願いします。

ふるさとプチ情報

●やまがた絆の森（ぐるっと花笠の森 鶴岡）
平成22年度より山形銀行、鶴岡信用金庫、市及び県が一体となり、下刈りや森林環境教育等を通じた森林保全活動を実施しています。



おすすめスポット BEST３

1 趣ある木道



様々な広葉樹に囲まれた散策路は、季節ごとに楽しむことができます。

2 芝生の広場



公園内には芝生が広がり、ベンチも設置されており、家族連れでのんびりと過ごせます。巣箱の中には小鳥や野鳥がいるかもしれません。

3 庄内平野を望む



コース内の眺望ポイントから、庄内平野一望できます。

コース案内図

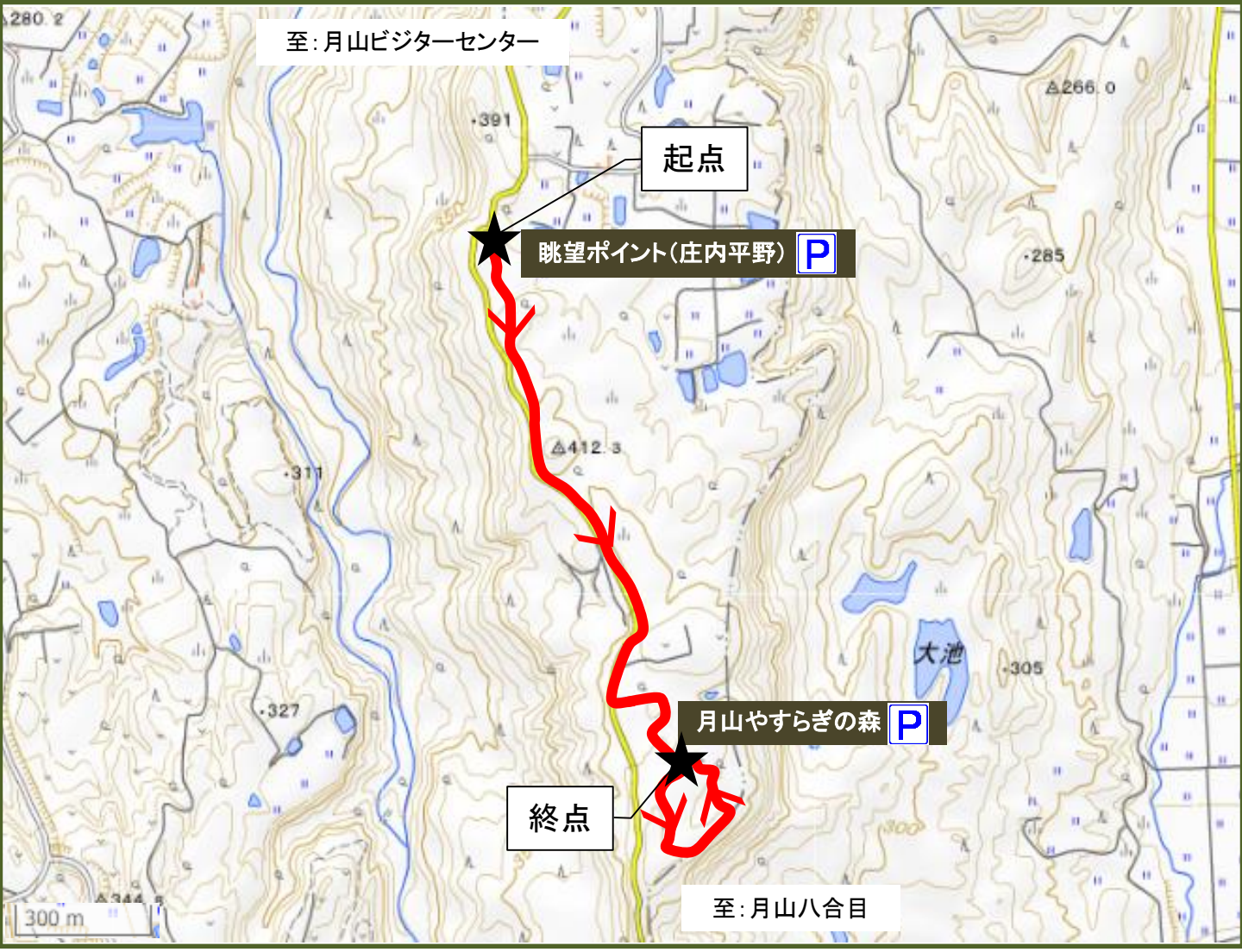

コース断面図

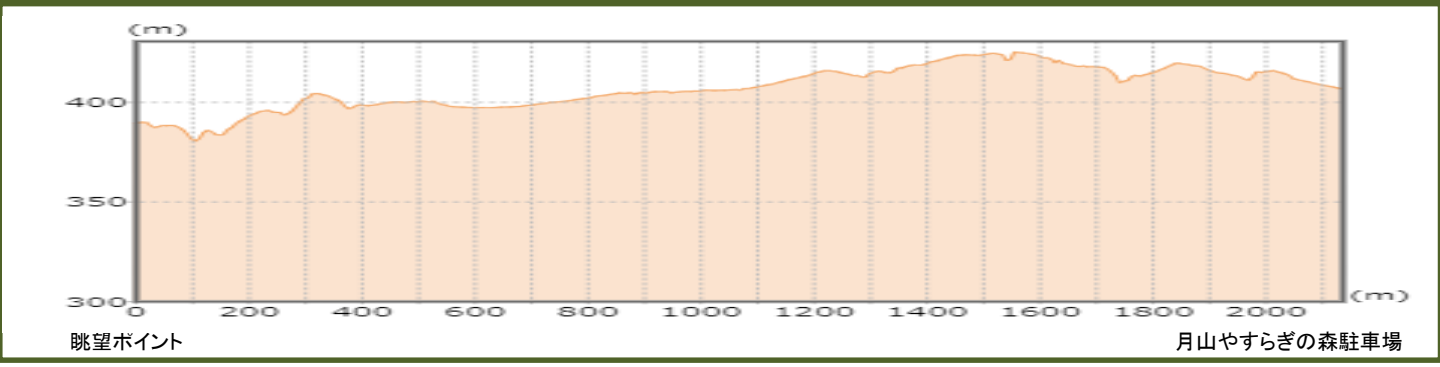

使用データ：国土地理院「電子地形図25000」を加工して作成

記録メモ

問い合わせ

鶴岡市羽黒庁舎産業建設課：0235-62-2111

創造の森（そうぞうのもり）コース

気軽に訪れることができ、雑木林内を散策。
交流館から眺める庄内平野は必見。

コース情報

- ○ 距　離　約０．８ｋｍ
- ○ 時　間　約３０分
- ○ 難易度　★☆☆☆☆

コース概要

市役所から自動車で約20分。駐車場から徒歩１分で森の散策路入り口。公衆トイレあり。
雑木（楢、赤松、朴、楓、山桜など）、杉、栗、カラマツのゾーンがあります。歩道は透水性舗装のため、履物を選びません。５～６段の階段２か所。手軽に森林浴が楽しめます。
交流館北側から見える庄内平野のパノラマは、山形県眺望景観資産第１号に指定され、四季折々の風景は一見の価値ありです。
庄内平野のほぼ全域が展望でき、晴れた日には沖の飛島も見ることができるビューポイントです。

交通アクセス

●自家用車
　鶴岡駅から約20分（駐車場：創造の森）
●バス
　鶴岡駅から路線バス（今野線）　約40分
　バス停：桜ヶ丘　※火・木・土のみ運行

ふるさとプチ情報

●創造の森
森に集う人々と地域や分野、世代、障がい等を超えてみんな一緒に勉強し、遊んだり、そして語りあったりする場所です。
季節にあったイベントが開催されています。
　春：野草を楽しむ等
　夏：ハンモック作りやウォーキング会
　秋：土器作り等
　冬：スキーハイキング等
　通年：料理倶楽部

おすすめスポット BEST３

1 創造の森交流館



森の中の交流館。年間を通じて楽しいイベント開催。会議や研修会場として貸館もあります。

2 散策道入口



落葉樹の多い森の木は、四季折々の表情を見せてくれます。

3 庄内平野の眺望



交流館北側から見える庄内平野のパノラマは、山形県眺望景観資産第１号に指定され、四季折々の風景は一見の価値ありです。

コース案内図

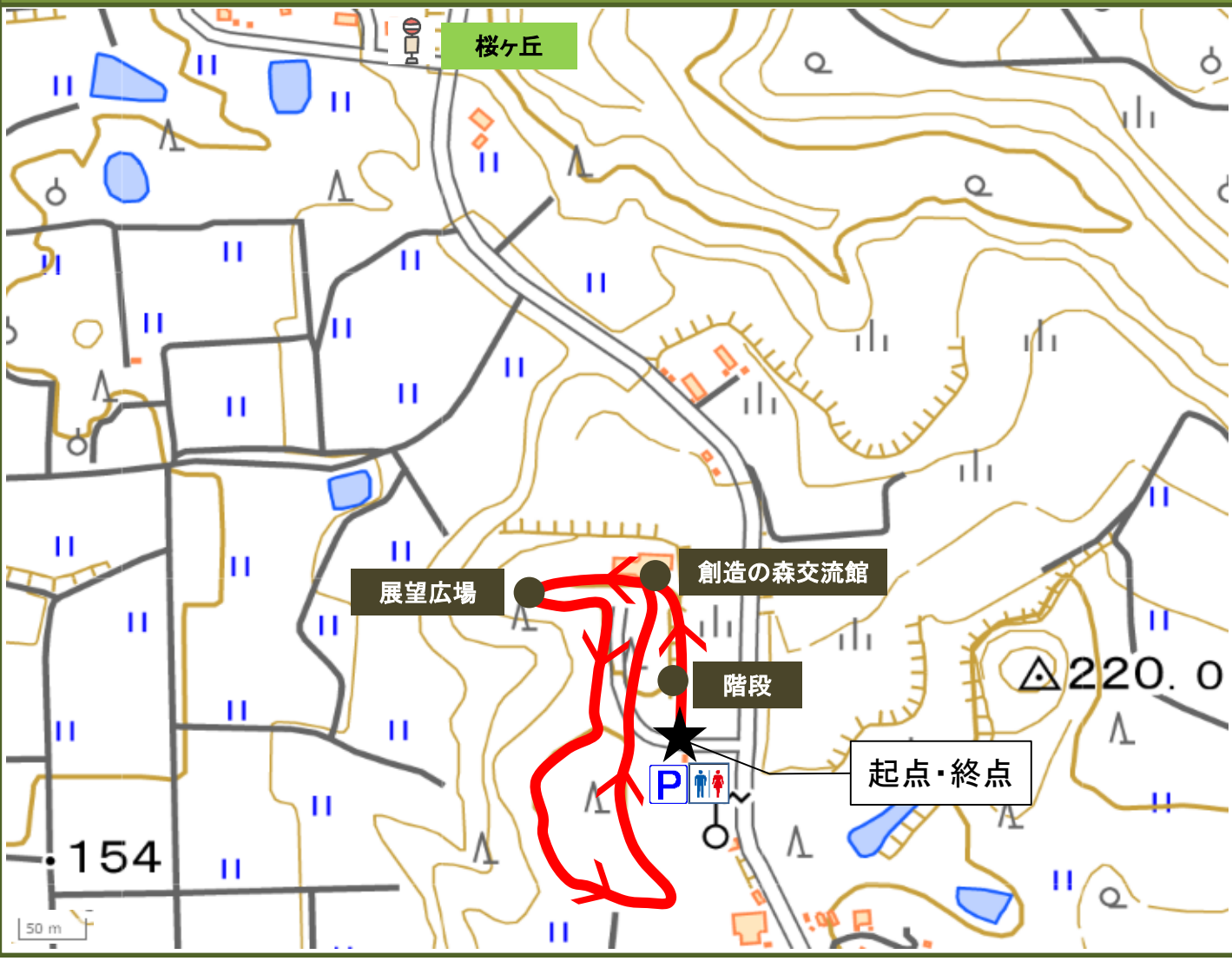

コース断面図

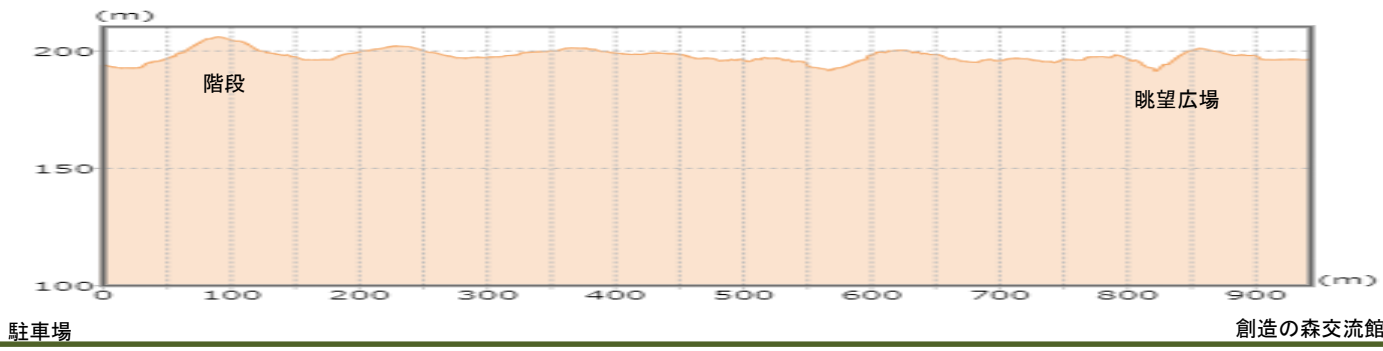

使用データ：国土地理院「電子地形図25000」を加工して作成

記録メモ

問い合わせ

創造の森交流館：0235-62-2655

大網（おおあみ）・皇壇ノ杉（こうだんのすぎ）コース

里の名水「重郎右衛門清水」や山形県指定天然記念物「皇壇ノ杉」など、歴史と豊かな自然を感じるコース。

コース情報

- ○ 距　離　約３．５ｋｍ
- ○ 時　間　約１時間３０分
- ○ 難易度　★★☆☆☆

コース概要

朝日地域の東部に位置する大網地区は、霊峰「月山」の懐に点在する５つの集落からなり、ブナの自然林や月山筍をはじめとする山菜やキノコなど、豊かな自然が残されています。
コース地点となっている「重郎右衛門清水」は、「里の名水・やまがた百選」にも登録されており、江戸時代には、庄内藩の酒井忠器が参勤交代で江戸へ向かう際、この水を献上し「大変おいしい」とお褒めをいただいたとされています。
「皇壇ノ杉」は、山形県指定天然記念物となっている、大日坊の旧境内に立つ高さ27mの風格ある老杉です。景行天皇の皇子、御諸別皇子がこの地で亡くなり、その御陵所に植えられたものとして名付けられ、パワースポットとして注目されています。
集落中に流れる水を眺めながら、歴史深い自然のスポットを巡ってみてはいかがでしょうか。

交通アクセス

●自家用車
鶴岡駅から約40分
（駐車場：上村活性化センター）

ふるさとプチ情報

●湯殿山総本寺「瀧水寺大日坊」
大日坊は大同２年（807年）弘法大師によって開創されました。「大日坊」という名称は、隆盛を極めた頃に建立された僧が生活する宿舎である僧坊や、湯殿山流戒律の修行道場、執事本坊、講堂も兼ねた建物湯殿山の本坊を大日坊と呼ばれたことにちなむと言われています。堂内には、即身仏「真如海上人」が安置されています。

おすすめスポット BEST２

1 山形県指定天然記念物「皇壇ノ杉」



大日坊の旧境内に立つ高さ27mの風格ある老杉。近くで見ると圧巻の大きさです。

2 重郎右衛門清水



令和２年度に「里の名水・やまがた百選」に選ばれた湧水。冷たい水が静かに流れています。

コース案内図



コース断面図

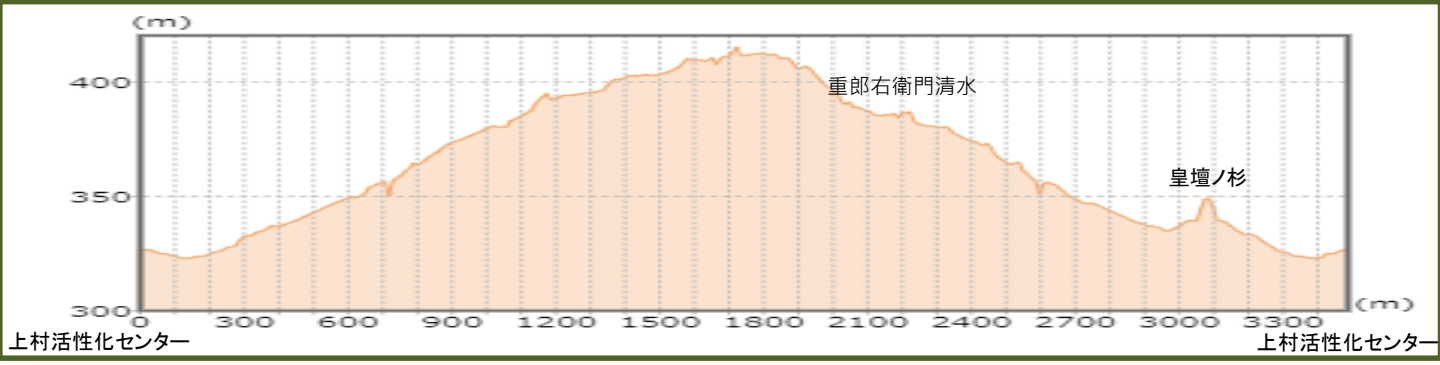

使用データ：国土地理院「電子地形図25000」を加工して作成

記録メモ

問い合わせ

鶴岡市朝日庁舎産業建設課：0235-53-2111

六十里越街道・十王峠コース

ろくじゅうりごえかいどう　じゅうおうとうげ

俗界と聖界の境とされた十王峠。
六地蔵に守られたイタヤ清水は街道の憩いの場。

コース情報

- ○ 距　離　約1．3ｋｍ
- ○ 時　間　約３０分
- ○ 難易度　★★★☆☆

コース概要

六十里越街道の結界とされた十王峠から、鉄門海上人の即身仏が安置され、作家・森敦氏の小説「月山」に登場するお寺として有名な注連寺を目指すコース。十王峠は眺望がよく、「月山」のビューポイントでもありカメラ必携の場所です。現在は、地元有志の団体が新たな周遊散策コースを整備し、子どもから大人まで楽しめるエリアとなりました。
六十里越街道のルートを下って行くと、小さな石の六地蔵が祭られているイタヤ清水があります。喉をうるおし、左手を杉林、右手をブナ林囲まれた街道を進んで行くと、注連寺の裏手にある石段にたどり着きます。
大勢の参詣者や旅人が行き交った、1200年の歴史の路を歩く旅へ出かけませんか。

あさひむら観光協会のＨＰからもルートの詳細を見ることができます。
ＨＰ二次元コード ➡

交通アクセス

●自家用車
鶴岡駅から約45分

※ 終点から起点までの移動は各自お願いします。

ふるさとプチ情報

●六十里越街道
平成26年に地元有志の団体によって、十王峠を起点とした周遊コースが整備され、女性や子どもが歩きやすい周遊ルートができました。コース内は眺望のよい場所が多く、庄内平野一望坂からは鳥海山、庄内平野を見渡すことができます。六十里越街道は、街道案内人「山船頭人」が歴史や自然文化などご紹介しながら、様々なコースをご案内いたします。

おすすめスポット BEST３

1 注連寺



天長10年（833年）に弘法大師によって開創され、明治の廃仏毀釈の嵐を乗り越え真言宗を護持しました。2009年ミシュラングリーンガイドで二ツ星を獲得しました。

2 イタヤ清水



清らかな水が湧き続け、この清水を飲む際は地蔵様に６回清水をかけてからいただきます。旅人の憩いの場所。

3 十王峠



庄内地方側の結界で、ここから南が聖域とされました。かつては十王堂があり、閻魔（えんま）大王木像が祀られていました。

コース案内図

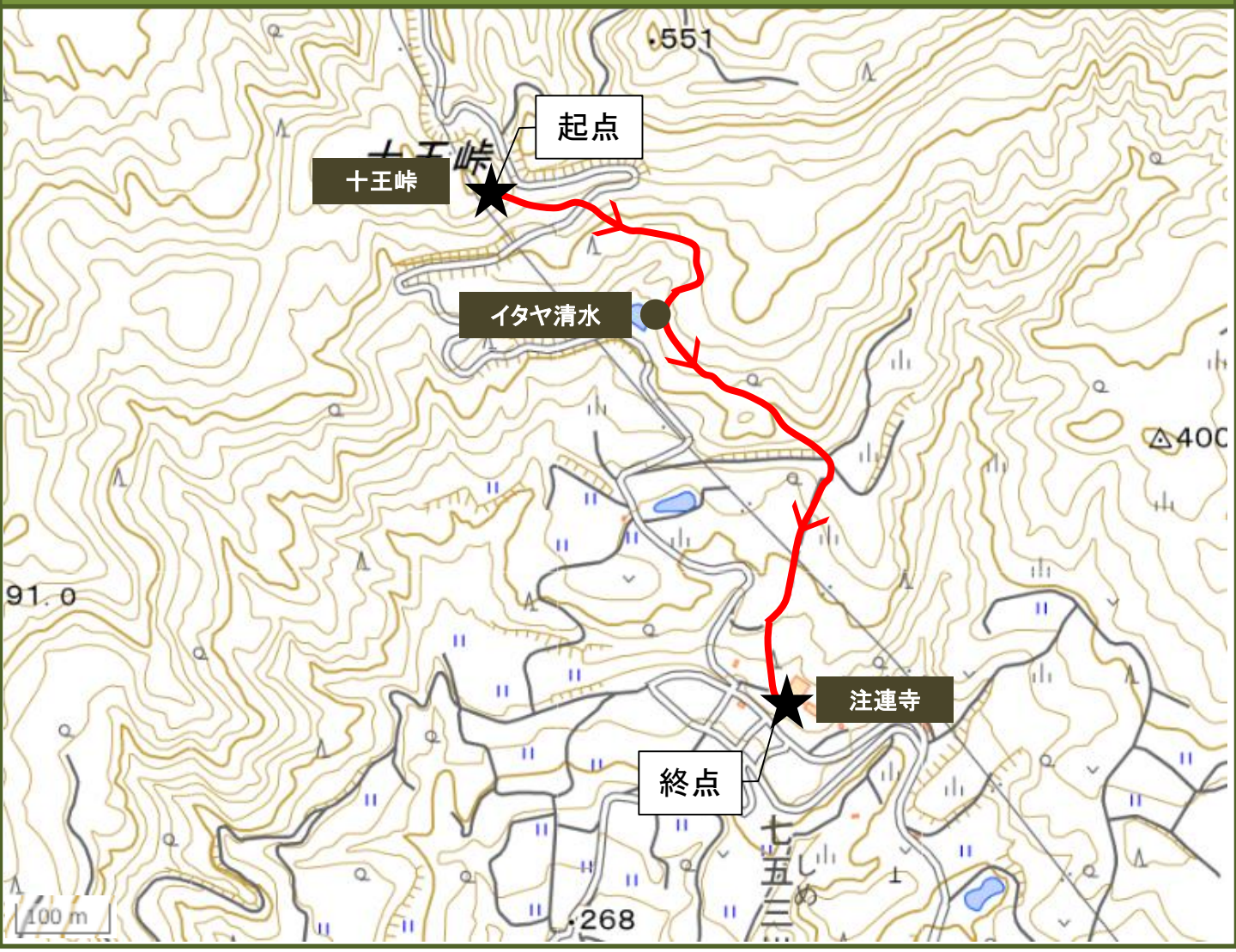

コース断面図

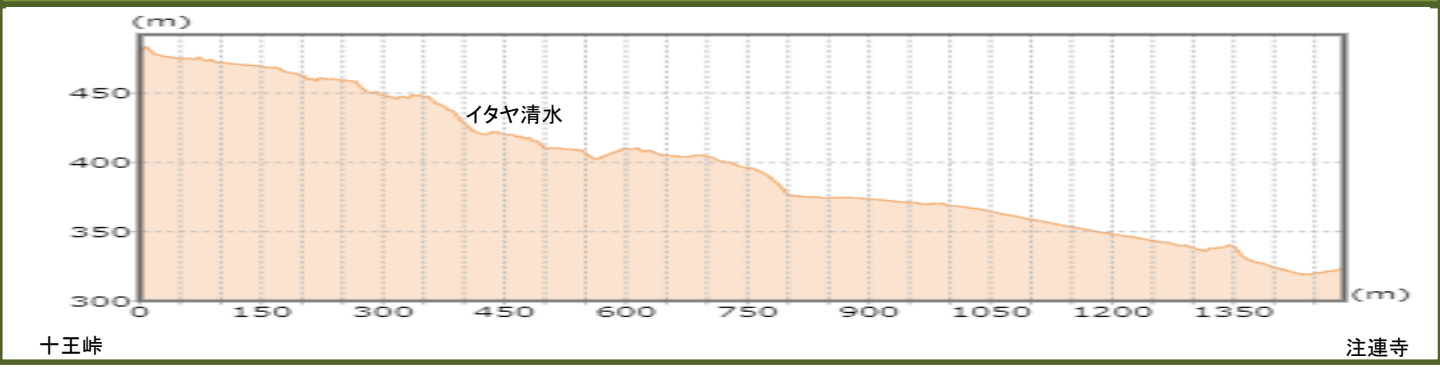

使用データ：国土地理院「電子地形図25000」を加工して作成

記録メモ

問い合わせ

あさひむら観光協会（㈱月山あさひ振興公社：道の駅「月山」文化創造館内）：0235-53-3411

やまいらがわ　たますぎしゅうゆう
山五十川・玉杉周遊コース

「山戸能」「山五十川歌舞伎」が伝承される文化の里。
国指定天然記念物「山五十川の玉杉」は必見。

コース情報

- ○ 距　離　約１．０ｋｍ
- ○ 時　間　約４０分
- ○ 難易度　★★★☆☆

コース概要

温海地域山五十川地区の熊野神社境内にそびえ立つ、国指定天然記念物「山五十川の玉杉」と、その周辺の遊歩道を巡るコースです。
熊野神社登り口から237段の石段を登ると、樹齢約1500年と言われる玉杉が迎えてくれます。
高さ約40m、幹回り約11mを誇る巨木で、枝は均整のとれた半球状に広がり、その勇壮な姿は何か神秘的な雰囲気が感じられます。玉杉の周囲には木道も整備されて、間近でその雄大な姿を眺めながら一周することもできます。
玉杉の裏手から続く遊歩道では、杉やカラマツ等の針葉樹をはじめ、ヤマザクラやヒバといった広葉樹林など、四季折々に様々な種類の植物楽しめます。途中の展望台には休憩用のベンチがあり、山五十川地区の景色を眺めながら一休みできます。
歴史ある熊野神社と玉杉、豊かな里山の自然を身近に感じながら、気軽に散策を楽しめるコースです。
なお、急傾斜のため雨天時は足元に十分ご注意ください。また、ヤマビルにもご注意ください。
積雪時の通行は困難です。

交通アクセス

●自家用車
鶴岡駅から約40分
（駐車場：熊野神社登り口付近）

ふるさとプチ情報

●山戸能、山五十川歌舞伎
山五十川地区には、県指定無形民俗文化財「山戸能」と「山五十川歌舞伎」という二つの伝統芸能が受け継がれています。一つの集落で二つの伝統芸能が継承されている、全国でもまれな地域です。
例年５月と11月には祭典が行われます。
地区内の古典芸能収蔵館では、実際に使われる衣装などを見ることができます。見学を希望する場合は、事前予約が必要です。

おすすめスポット BEST３

1 日本一の玉杉



樹齢推定1500年の玉杉。高さ約40mに達する巨樹で、国指定天然記念物になっています。

2 展望台



山五十川地区を一望できる展望台。休憩用ベンチもあり、散策中の一休みにぴったりです。

3 落ち葉のカーペット



遊歩道内には針葉樹だけでなく広葉樹林も整備されており、散策中に様々な樹木がみせる四季折々の姿を観察できます。

コース案内図



コース断面図

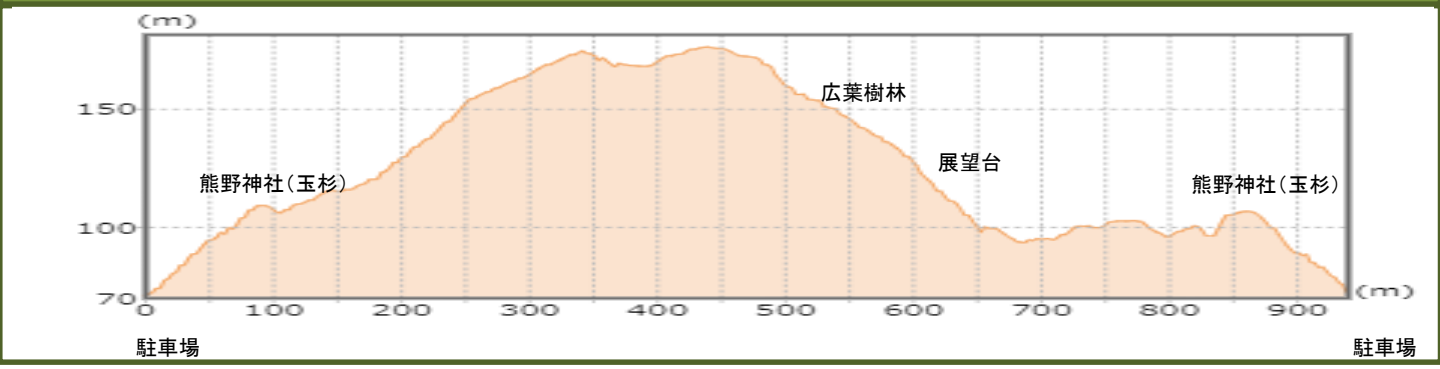

使用データ：国土地理院「電子地形図25000」を加工して作成

記録メモ

問い合わせ

山五十川玉杉保護会（山五十川公民館内）：0235-45-2949

あつみ温泉（おんせん）コース

温海川のせせらぎと温泉街の風情を楽しみながら、歴史・自然・温泉を巡る癒やしのコース。

コース情報

- ○ 距　離　約２．５ｋｍ
- ○ 時　間　約５０分
- ○ 難易度　★☆☆☆☆

コース概要

あつみ温泉の「温海」という地名は、川底から湧いた源泉が海へ流れ出し、海水を温めたことから名付けられたと伝えられています。
江戸時代に酒井忠勝公が入国した後、庄内藩の湯役所が置かれ、湯治場として栄えながら、現在の温泉街へと発展してきました。
温泉街を歩き、木々に囲まれた石段を登ると、歴史ある「熊野神社」にたどり着きます。熊野神社は、元正天皇の養老５年（721年）、僧・行基によって創建されたと伝えられています。現在、当社の祭神は、由豆佐売命、大巳貴命、少彦名命とされる山岳信仰の社となっています。
また、コースの先にある湧水「大清水」は、「里の名水・やまがた百選」に選ばれ、地域の人々や観光客に親しまれています。
温海川のせせらぎや温泉街の風情を感じながら、神社や湧水などの自然、そしてあつみ温泉の歴史や文化に触れることができるコースです。
ゆったりと歩きながら、あつみ温泉ならではの癒やしのひとときをお楽しみください。

交通アクセス

●自家用車
鶴岡駅から約40分
（駐車場：林業センター）
●バス
鶴岡駅からあつみ温泉方面行き
約１時間10分
バス停：あつみ温泉観光協会前

ふるさとプチ情報

●あつみ温泉ばら園と足湯
熊野神社境内に広がる「あつみ温泉ばら園」では、約90種3000本のばらが６月から10月頃にかけて色鮮やかに咲き誇り、温泉街に華やかな彩りを添えます。散策の途中には、温海川のせせらぎに耳を傾けながら、温泉街にある３つの足湯「もっけ湯」「あんべ湯」「もっしぇ湯」へ。四季折々の風情を感じながら、温泉に足を浸して、ほっとひと息ついてみませんか。ばらの彩りと川のせせらぎ、温泉のぬくもり。あつみ温泉ならではの散策をお楽しみください。

おすすめスポット BEST３

1 あつみ温泉街



1200年前、傷を癒す一羽の鶴から開湯の歴史が始まったという言い伝えがある温泉。

2 熊野神社



養老５年（721年）に行基によって創建された歴史ある山岳信仰の社。

3 大清水公園



「里の名水・やまがた百選」にも選ばれた名水「大清水」。観光客や住民達の憩いの場。

コース案内図



コース断面図



使用データ：国土地理院「電子地形図25000」を加工して作成

記録メモ

問い合わせ

鶴岡市温海庁舎産業建設課：0235-43-2111　　あつみ温泉観光協会：0235-43-3547

田川里山コース（たがわさとやま）

奥ゆかしい田川の自然景観。
隠れ里伝説が残る砂谷・長滝をドライビング。

コース情報

- ○ 距　離　約１２．０ｋｍ
- ○ 時　間　約１時間
- ○ 難易度　★★★☆☆

コース概要

このコースは、スタートして母狩山を目指して進んで行きます。
最初の集落は山間に細長く家が点在する少連寺集落、この集落で有名なのが、２月始めに行われるセイのかみまつり（塞ノ神）です。地方紙に載ることも度々です。少連寺集落を過ぎると徐々に上り坂となり、右下に連なる滝（七ツ滝）が見えます。しばらくゆくと長滝集落に着きます。この集落は昭和57年に集団移転し人は住んでいません。長滝からは西に進路をとり今度は砂谷集落に向います。この集落には子安地蔵尊が安置され昔から安産の神様として深い信仰を集めています。ここからは下り坂となり、東目、関根、蓮花寺の集落を過ぎ開けてくると、左側の川向かいの杉林中腹に田川太郎の墓所、五輪塔三基があります。ドライブしながら田川の土地と自然を感じてみませんか。

※所々道幅が狭く、端のアスファルトが崩れている部分もあるのでご注意ください。

交通アクセス

●自家用車
鶴岡駅から約25分

ふるさとプチ情報

●田川そば
田川地区の特産品には、そばがあります。田川産でわかおりを使ったそば。ブランド名はその名も「鬼坂そば」。毎年11月に開催される「田川森のふるさと村 新そばまつり」では、そば打ち体験ができるほか、赤かぶや自然薯などの特産品の販売もあります。

おすすめスポット BEST３

1 母狩山



標高751mの山。昔は金峰修験の山として知られ、鳥海三郎が山に籠もった母を尋ねた伝説も残されています。

2 七ツ滝



７つの大滝が連なっていることが由来となっており、近くにはお社がひっそりとたたずんでいます。

3 富樫左衛門尉の墳墓



昔、富樫左衛門尉が安宅の関守をやめて砂谷に身をよせ、この村を開いたと伝えられています。写真は集落入口付近にある左衛門尉の墳墓です。

コース案内図



コース断面図

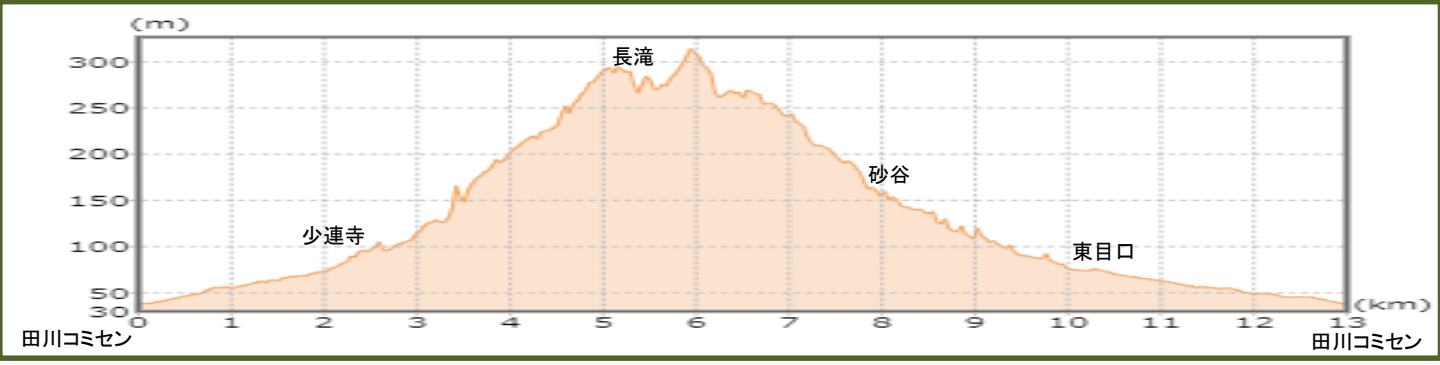

使用データ：国土地理院「電子地形図25000」を加工して作成

記録メモ

問い合わせ

田川コミュニティセンター：0235-35-2003

月山高原牧場コース（がっさんこうげんぼくじょう）

月山高原の爽やかな風を感じ、放牧地内をドライブ。
一本松展望台からの庄内平野は必見。

コース情報

- ○ 距　離　約３．０ｋｍ
- ○ 時　間　約２０分
- ○ 難易度　★☆☆☆☆

コース概要

約100haある広大な月山高原牧場には、毎年５月中旬から10月末にかけて牛と羊が放牧されます。「月山高原ふれあいハウス」を起点に、牧場内をドライブするコースです。
ゆったりのんびりと過ごす牛や、雄大な月山を眺めながら、道中にある厄よけや安産、豊穣などの願いを叶えてくれると伝えられている神社「叶宮」に立ち寄り、続いて、牧場内で最も標高の高い一本松のある展望台を目指します。よく晴れた日には、庄内平野や日本海、飛島など、庄内の風景を大パノラマで一望できます。庄内の美しい風景を目に焼き付けた後は、来た道を戻り、月山高原ふれあいハウスに戻ります。
また、平成21年に本市と友好協定を結び、そのエリア内に農地や牧草地などがある「南シュヴァルツヴァルト自然公園」（ドイツ）と似た雰囲気も感じられます。月山高原の爽やかな風を感じながら、ドライブしてみませんか。

交通アクセス

●自家用車
鶴岡駅から約30分

ふるさとプチ情報

●月山高原ひまわり畑
８月頃になると月山高原ふれあいハウスの周辺はひまわり畑となります。高原一面にひろがる”ひまわり”の絶景を写真に収めてみてはいかがでしょうか。

おすすめスポット BEST３

1 月山と放牧牛



ゆったりのんびりと過ごす牛や、雄大な月山を眺めながら、牧場内で最も標高の高い、一本松のある展望台を目指します。

2 一本松展望台



よく晴れた日には、庄内平野や日本海、飛島など、庄内の風景を大パノラマで一望できます。

3 叶宮



厄よけや安産、豊穣などの願いを叶えてくれると伝えられている神社「叶宮」に立ち寄りましょう。

コース案内図



コース断面図

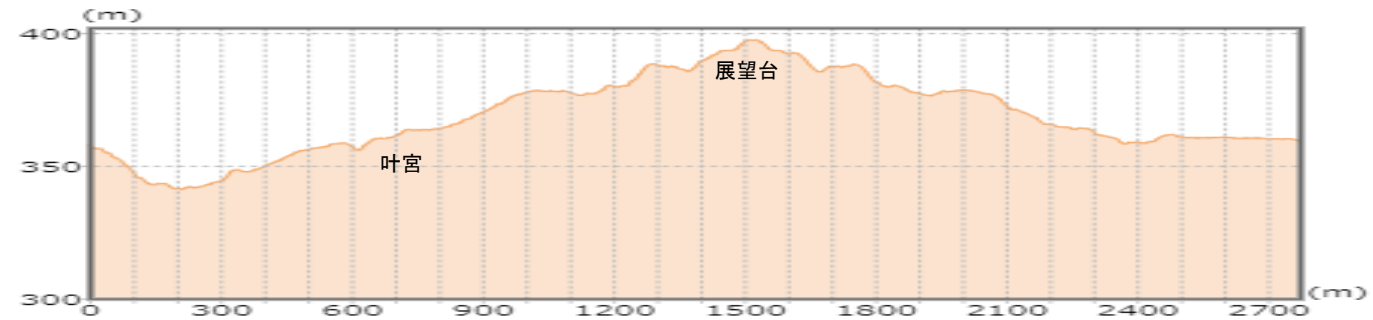

使用データ：国土地理院「電子地形図25000」を加工して作成

記録メモ

問い合わせ

鶴岡市羽黒庁舎産業建設課：0235-62-2111　株式会社アイデア：0235-29-6188

つるおか森の散歩道
散策記録memo

散策日	コース名	記録コメント

※本マップに掲載されている情報は令和８年11月
現在のものです。
内容やコースが変更になることもありますので、
お出かけ前に市ホームページをご確認ください。

鶴岡市ホームページ
はこちら

「つるおか森の散歩道」
YAMAPはこちら
※随時更新

編　集・発　行：森林文化都市研究会
鶴岡市市民部環境政策課
お問い合わせ先：鶴岡市市民部環境政策課
〒997-8601　山形県鶴岡市馬場町9番25号
TEL：0235-25-2111（代表）
e-mail：kankyo@city.tsuruoka.yamagata.jp



森林文化都市・鶴岡