NEW

一般路線バス・利用者向けサービス

バスロケーションシステム

新規導入

① 現在地から目的地までの**バス時刻**が調べられる

・いますぐ、明日など目的に合わせて

② 乗車区間の**運賃**がわかる

③ **バスがいつ頃来るか？**がわかる

・雪や雨でもバスが遅れるときも分かって安心

・待ち時間の不安も解消

路線&運賃 検索サービス(もくいく)

バス停名・路線名を知らなくても
路線検索ができる。

《バス停周辺地図》

《バス停ごとの通過時間表示》

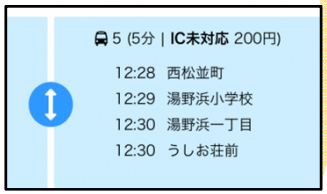

PINAへ連携

バス停毎の運行予定便を確認。

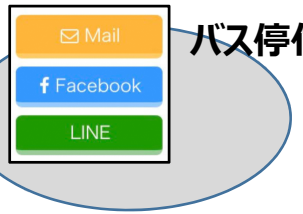

バス停付近情報連携

初めての訪問先に
バスで行ける。

経費節約!!

バス接近情報（PINA）

アプリ



楽PINAから

接近情報から

もくいく検索から

自分の位置
（画面タップにて路線表示）

系統選択

お気に入り

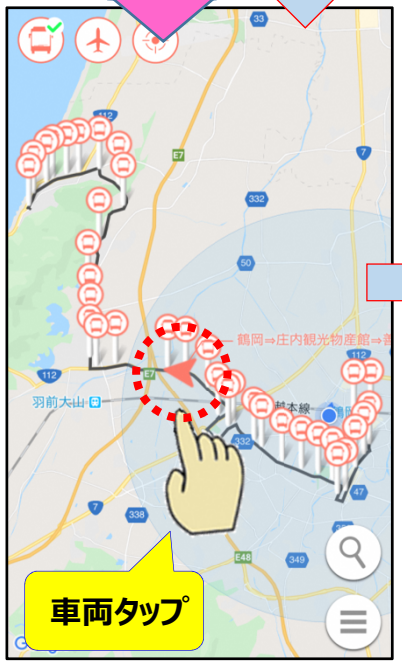

車両タップ

車両の運行状況表示

乗るバス停に「アラート通知」を設定します。

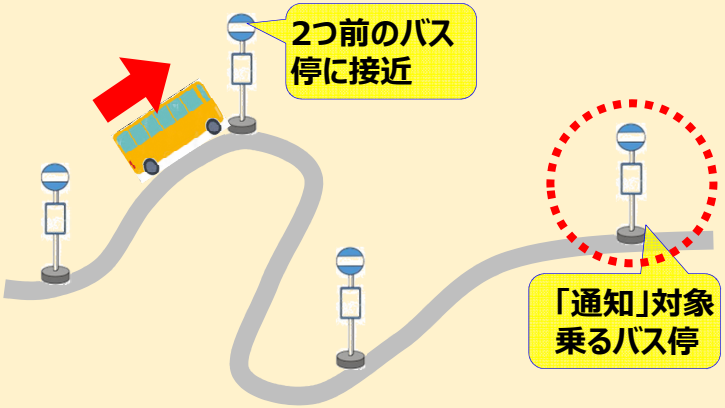

2つ前のバス
停に接近

「通知」対象
乗るバス停

乗るバス停を選択

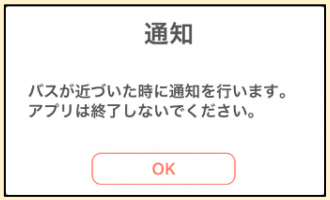

「アラート」通知と
バイブレーション

接近情報

接近情報はWebブラウザ対応です。

もくいく検索「バス停で選ぶ」から

照会した時刻以降の運行便を表示

バス停のQRコードから
※来春掲載予定

HPのバス停QRコードから
※準備中

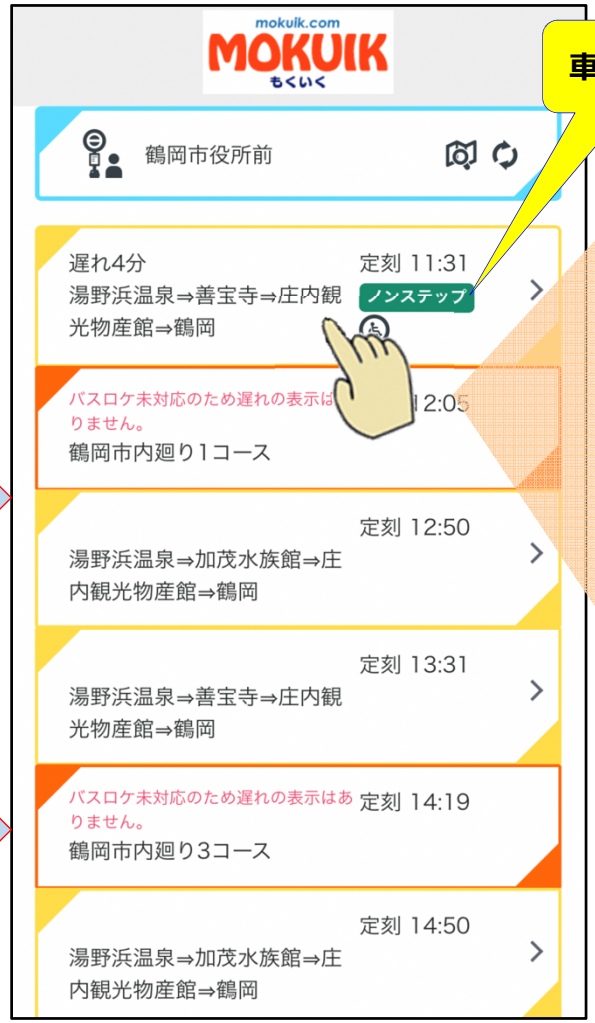

車両タイプ

バスの詳細位置情報

Pina-Webとバス停間位置表示

URL直接(Webブラウザ対応)

Pina-Web簡易バスロケ位置表示

接近情報から

簡易バスロケ位置表示
- ・系統線/バス停名表示
- ・バス位置の15秒更新
- ・お気に入り登録可能

※Webのみで表示が可能
(PCとスマホ対応)
※スクロール(拡大/縮小)対応
※お気に入り対応

バス停間位置表示

接近情報から

ここの間にバスが運行中

いつも乗るバスを簡単に確認（楽PINA）

※PINAの「通知」設定を簡素化(3タップ)するアプリ

コース登録

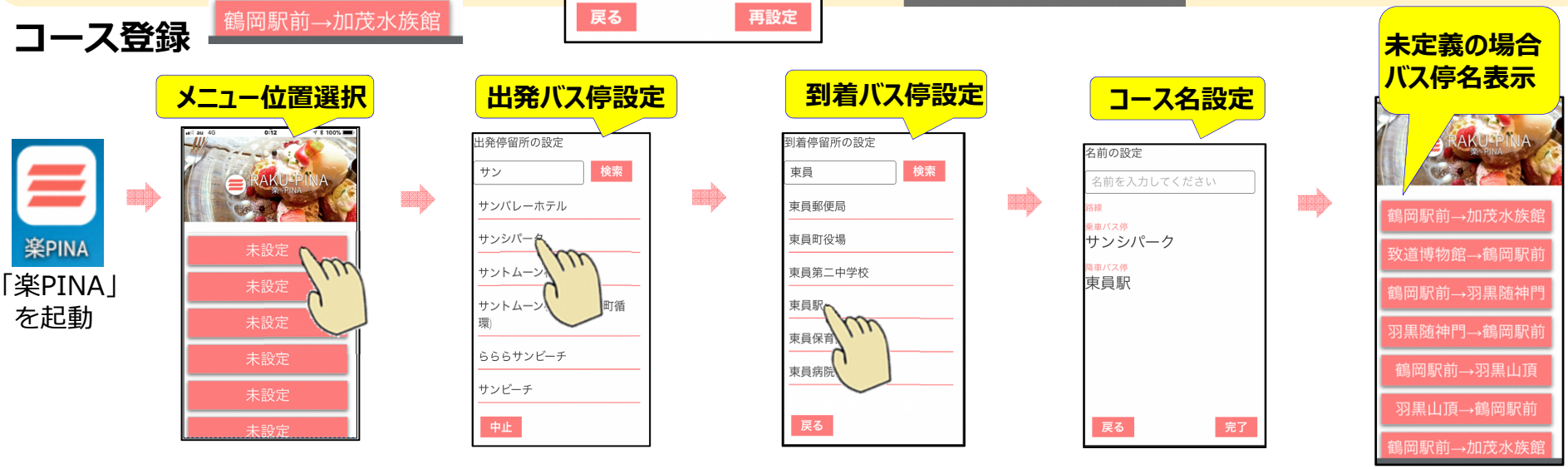

バスの情報をみてみるには・・・

●スマホアプリの対応バージョン(2019/11/22)

	もくいく検索	PINA	楽 PINA
Android 版	Ver 4.0.3 以上	Ver 7.0 以上	Ver 4.4 以上
iPhone 版	Ver 10.2 以上	Ver 11.4 以上	Ver 11.4 以上

●Web版のバスロケ表示サイト(google chromeでご利用ください)

https://mokuik.com/web/