

鶴岡都市計画下水道の変更  
(鶴岡市決定)

鶴岡公共下水道

[鶴岡処理区・湯野浜処理区・庄内処理区・  
櫛引処理区・温海処理区・鼠ヶ関処理区]

平成30年度

山形県鶴岡市

## 鶴岡都市計画下水道の変更（鶴岡市決定）

新旧対照表

上段：変更前  
下段：変更後

鶴岡公共下水道を次のように変更する。

### 4. その他施設

内 訳	位 置	備 考
鶴 岡 浄 化 セ ン タ ー	鶴岡市宝田三丁目	約 69,400m <sup>2</sup> 約 69,300m <sup>2</sup>

「区域は計画図表示のとおり」

鶴岡市公共下水道事業（鶴岡・湯野浜処理区）計画図・字界図（汚水）

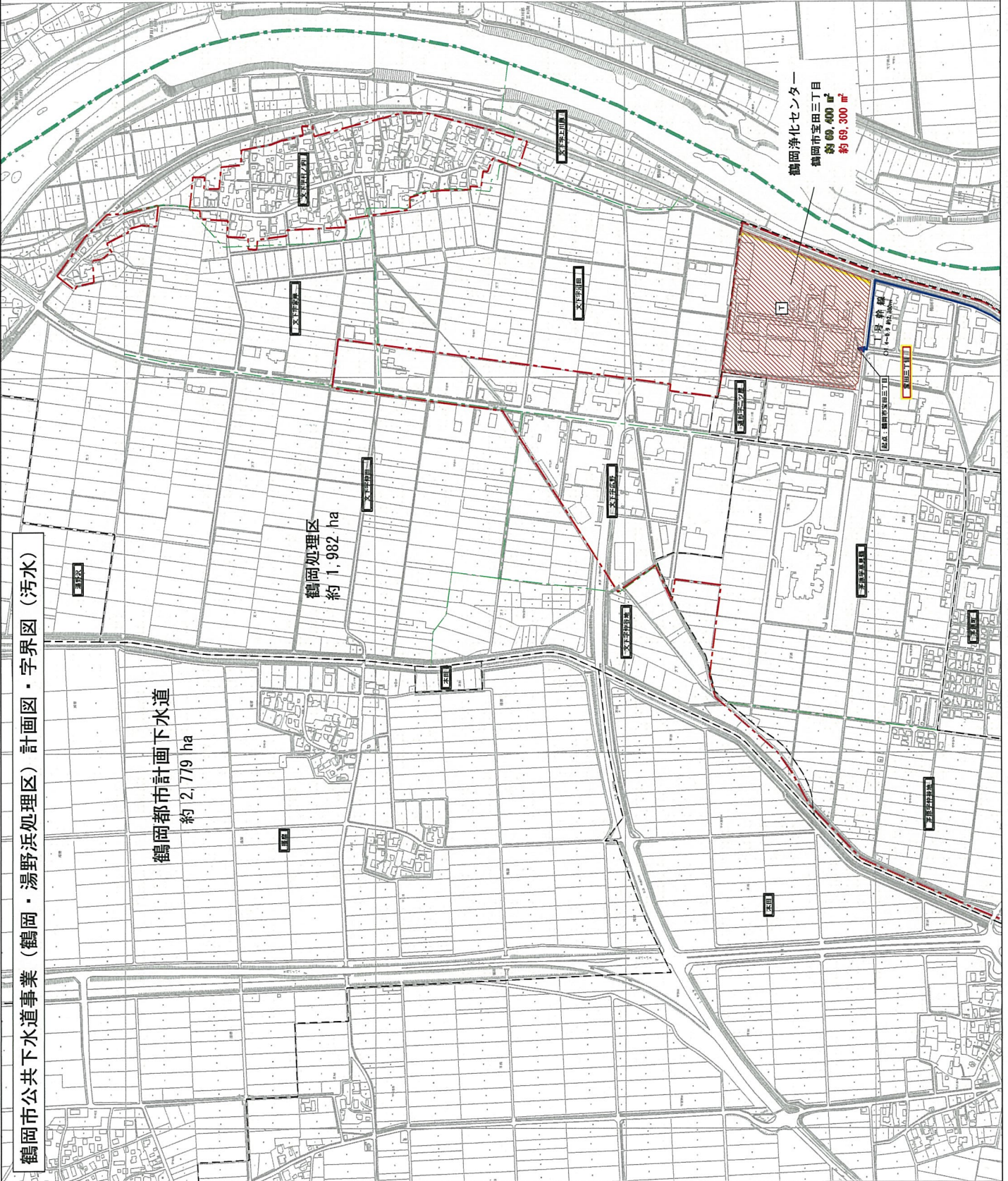
鶴岡都市計画下水道  
約 2,779 ha

鶴岡処理区  
約 1,982 ha

鶴岡浄化センター  
鶴岡市宝田三丁目  
約 69,400  $m^2$   
約 69,300  $m^2$

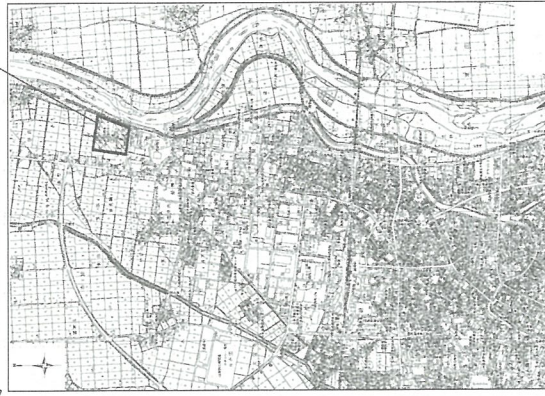


凡	種別	
(赤)	鶴岡浄化センター	
(緑)	公共下水道管線(汚水)	
(黄)	鶴岡処理区(汚水)	
(青)	湯野浜処理区(汚水)	
(黒)	鶴岡都市計画下水道	
(白)	字界線	
(赤)	大字界線	
(黒)	小字界線	
(点線)	字名(仮定)	
(黄)	字名(確定)	
(青)	字名(併用)	
1	鶴岡市公共下水道事業（鶴岡・湯野浜処理区）	
4	計画図・字界図（汚水）	
	鶴岡市上下水道局下水道課	
	〒980-0805 鶴岡市大和町1丁目1-2	
	TEL 023-652-5131	

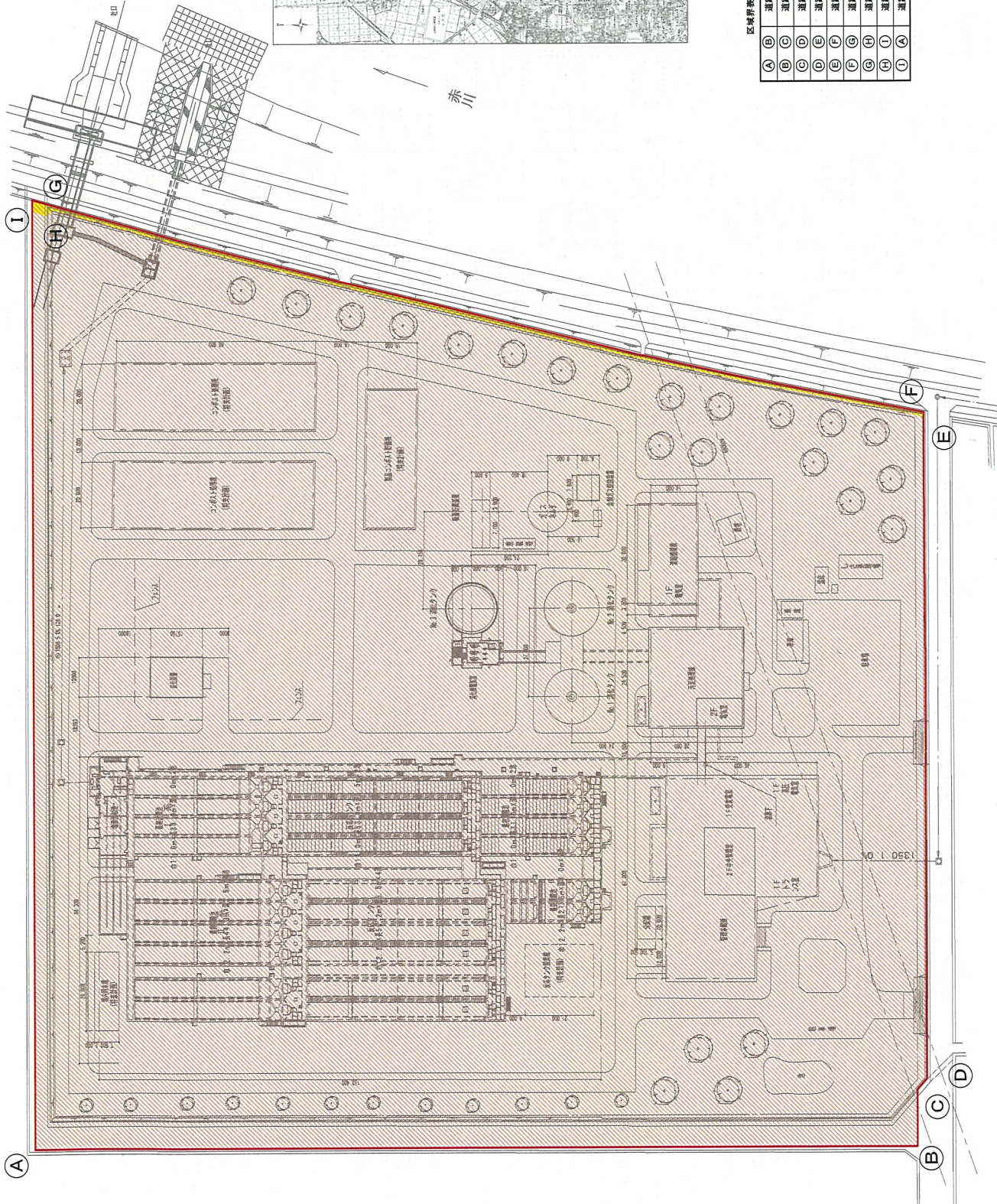




案内図 S=1/20000 鶴岡浄化センター



一級河川 赤川



区域界表示

(A)	(B)	(C)	(D)	(E)	(F)	(G)	(H)	(I)
道路との境界	道路との境界	道路との境界	道路との境界	道路との境界	道路との境界	道路との境界	道路との境界	道路との境界

鶴岡市公共下水道事業 (鶴岡・湯野系処理区)	2	4
鶴岡市鶴岡浄化センター (区域界図)	S=1/2000	平成27年度
鶴岡市上下水道部下水道課	課長	課長