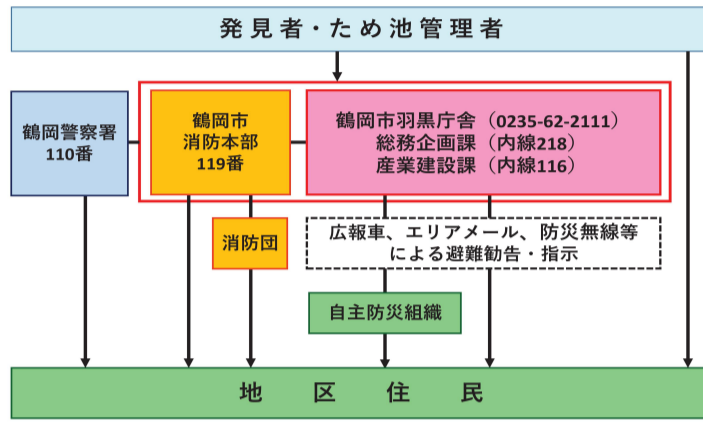


上野新田ため池 ハザードマップ


この図の見方について

この図は、ため池の堤体が決壊した場合、総貯水量101,000 m³が、どのような経路を経て流下していくかを、国土地理院発表の基盤地図情報(数値標高モデル)5mメッシュを元に解析し、図化したものです。
満水状態のため池が決壊し、貯えられた水が一度に流れ出てくるような場合を想定しています。
図化されている洪水想定区域は、仮定に基づき予測した結果であり、不確実性を有しています。

情報伝達経路・避難活動



想定浸水深のめやす



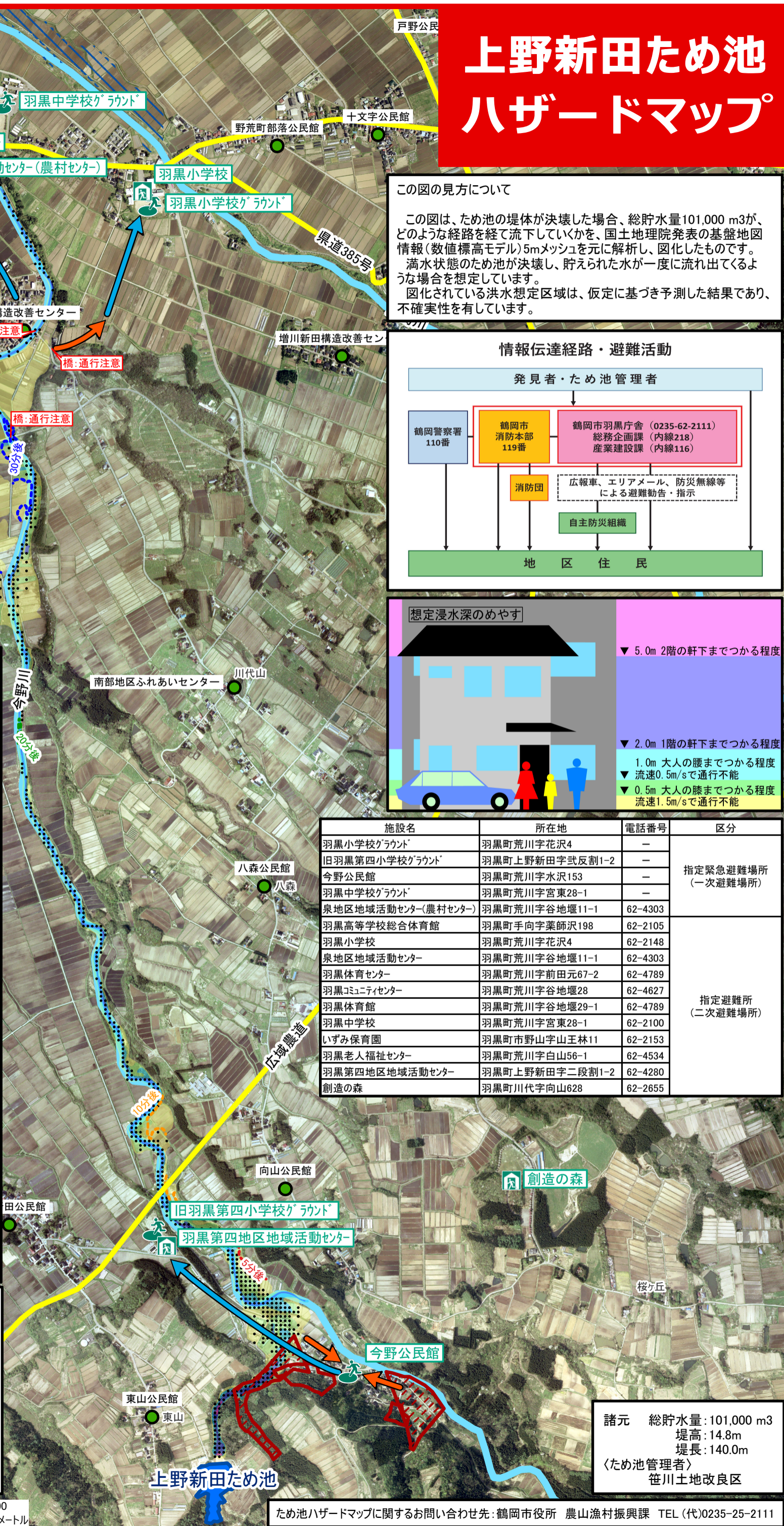
施設名	所在地	電話番号	区分
羽黒小学校グラウンド	羽黒町荒川字花沢4	-	指定緊急避難場所 (一次避難場所)
旧羽黒第四小学校グラウンド	羽黒町上野新田字式分割1-2	-	
今野公民館	羽黒町荒川字水沢153	-	
羽黒中学校グラウンド	羽黒町荒川字宮東28-1	-	指定避難所 (二次避難場所)
泉地区地域活動センター(農村センター)	羽黒町荒川字谷地堰11-1	62-4303	
羽黒高等学校総合体育館	羽黒町手向字薬師沢198	62-2105	
羽黒小学校	羽黒町荒川字花沢4	62-2148	
泉地区地域活動センター	羽黒町荒川字谷地堰11-1	62-4303	
羽黒体育センター	羽黒町荒川字前田元67-2	62-4789	
羽黒コミュニティセンター	羽黒町荒川字谷地堰28	62-4627	
羽黒体育館	羽黒町荒川字谷地堰29-1	62-4789	
羽黒中学校	羽黒町荒川字宮東28-1	62-2100	
いずみ保育園	羽黒町市野山字山王林11	62-2153	
羽黒老人福祉センター	羽黒町荒川字白山56-1	62-4534	
羽黒第四地区地域活動センター	羽黒町上野新田字二段割1-2	62-4280	
創造の森	羽黒町川代字向山628	62-2655	

- ### 凡例
- 避難所**
 - 指定緊急避難場所(一次避難場所)
 - 指定避難所(二次避難場所)
 - その他施設
 - 避難方向**
 - 1次避難
 - 2次避難
 - 到達時間**
 - 5分後
 - 10分後
 - 20分後
 - 30分後
 - 流速**
 - 0.5m/sを超える
 - 1.5m/sを超える
 - 最大水深**
 - 0.0m超~0.5m未満
 - 0.5m以上~1.0m未満
 - 1.0m以上~2.0m未満
 - 2.0m以上~5.0m未満
 - 5.0m以上
 - 土砂災害警戒区域**
 - 土砂災害警戒区域(がけ崩れ)
 - 土砂災害警戒区域(土石流)
 - 洪水浸水想定区域**

【1次避難方向】
緊急避難として、浸水想定区域外へ一時避難する方向

※浸水深さ50cm以下は家屋に留まる
浸水深さ50cm以上3m以下は家屋の2階以上への垂直方向避難により安全を確保することも有効。

【2次避難方向】
水が引いた後に、安全を確認しながら市避難場所へ避難する方向



諸元 総貯水量: 101,000 m³
堤高: 14.8m
堤長: 140.0m
(ため池管理者)
笹川土地改良区