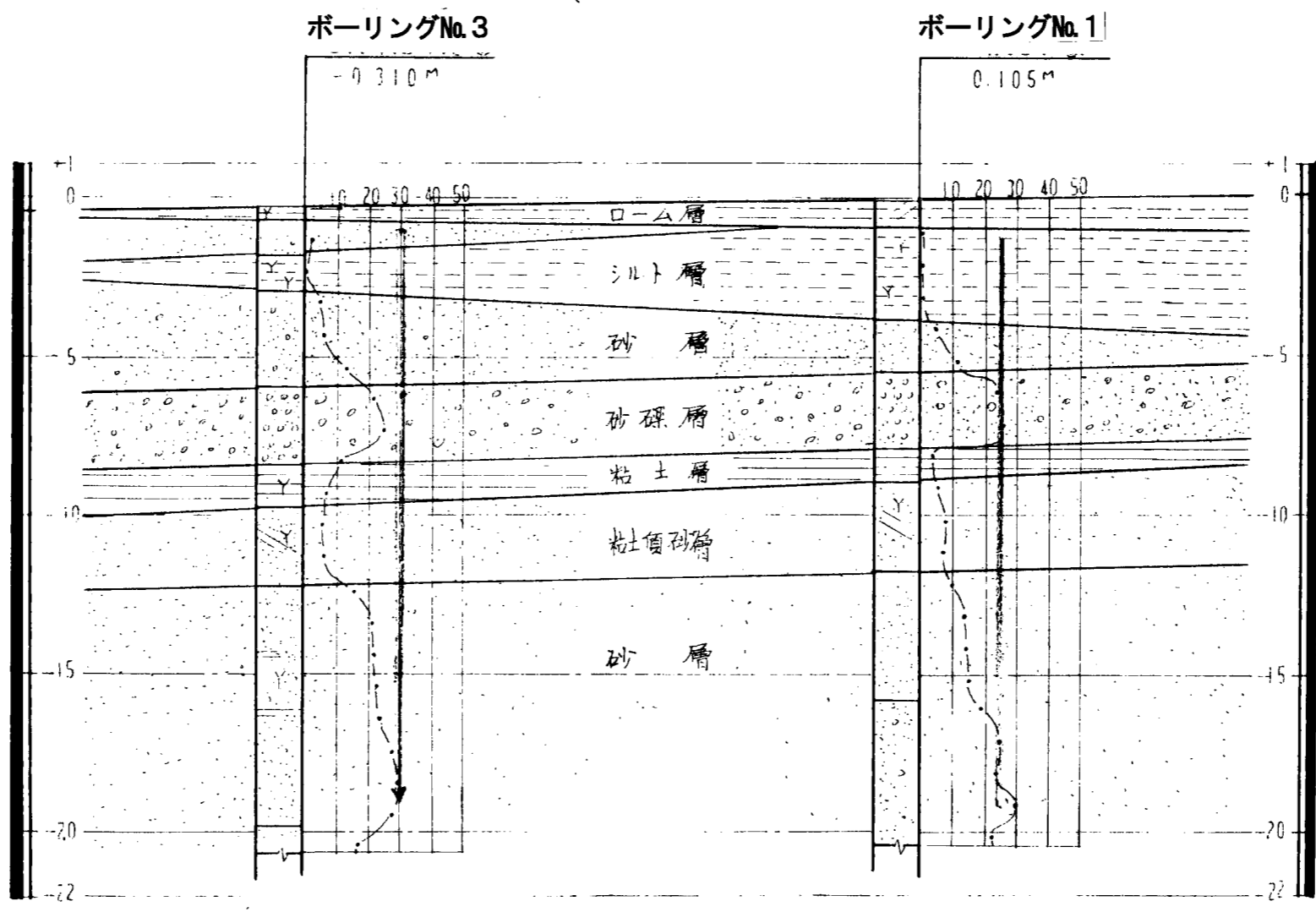


工事名 庄内文化福祉会館敷地ボーリング2号
 図名 土層断面想定図
 縮尺 横 1:400 縦 1:200

1/400 2/24



工事名	庄内文化福祉会館敷地ボーリング工事
図名	土層断面想定図
縮尺	横 1/400 縦 1/200

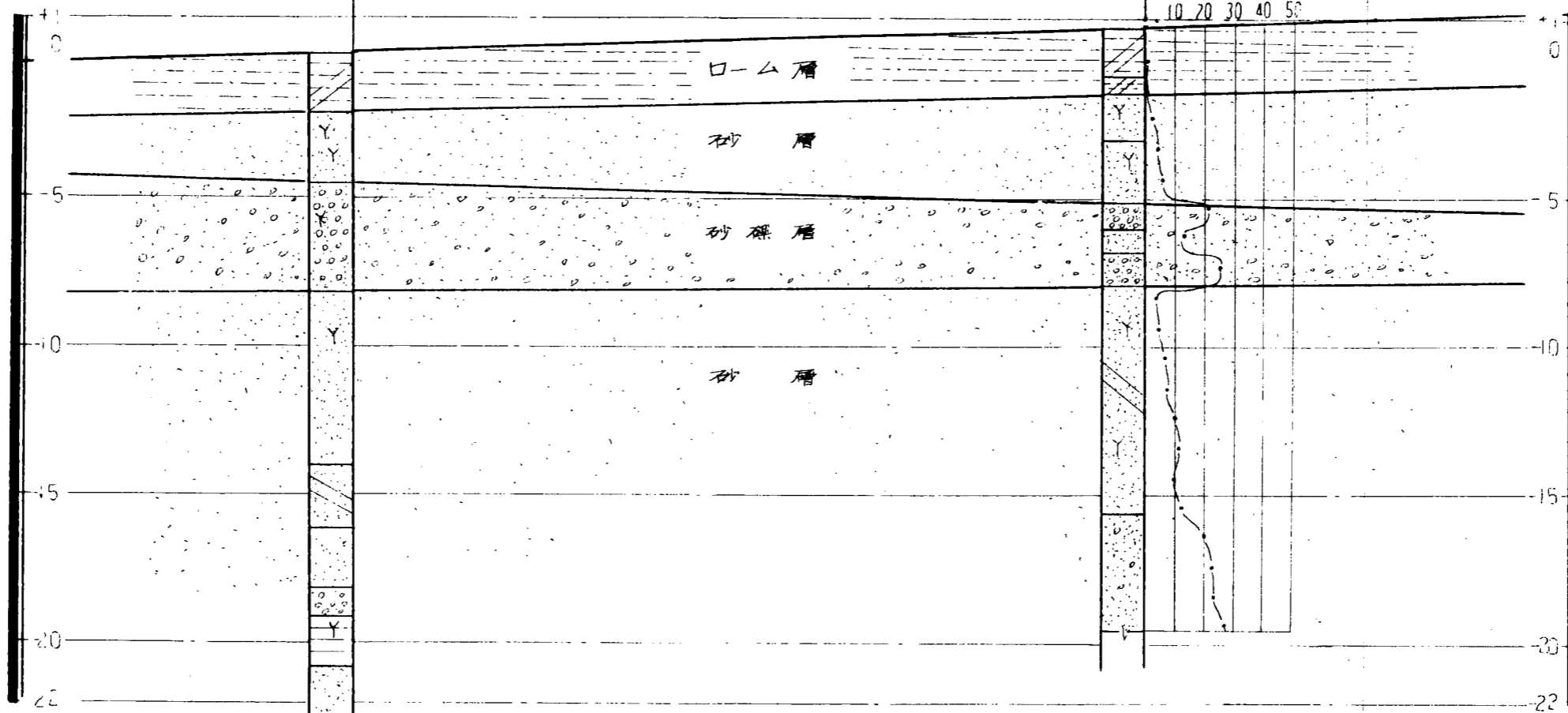
ボーリングNo.4

-0.170 m

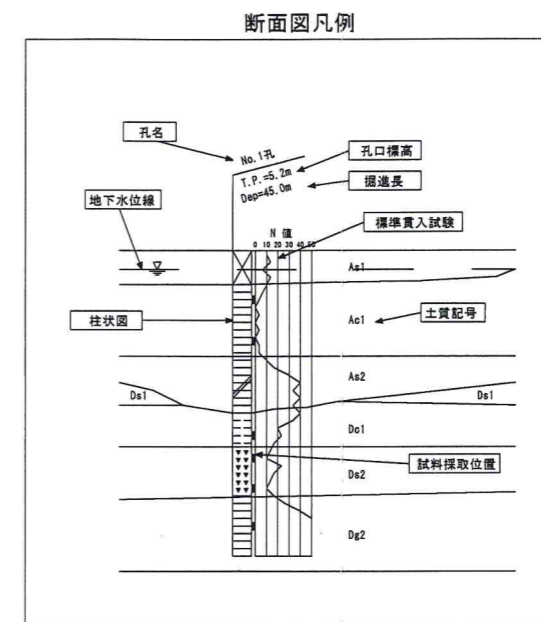
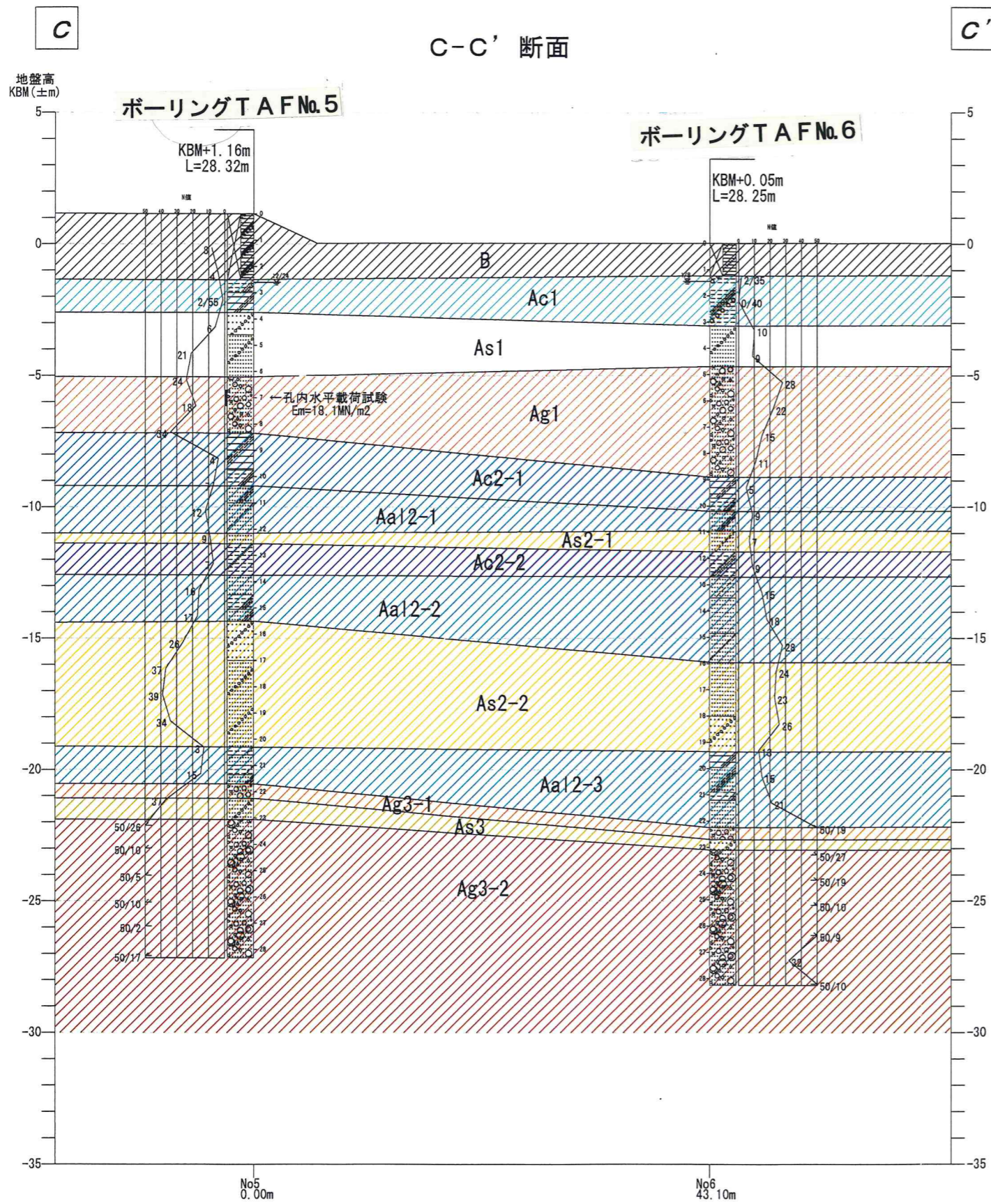
ボーリングNo.2

+0.775 m

10 20 30 40 50



工事名	庄内文化福祉会館敷地ボーリング工事
図名	土層断面想定図
縮尺	横 1:400 縦 1:200



土質区分凡例

	盛土
	上部粘性土層
	上部砂質土層
	上部礫質土層
	中部第1粘性土層
	中部第1砂泥互層
	中部第1砂質土層
	中部第2粘性土層
	中部第2砂泥互層
	中部第2砂質土層
	中部第3砂泥互層
	下部第1礫質土層
	下部砂質土層
	下部第2礫質土層

柱状図凡例

	盛土		シルト質粘土		砂質シルト		シルト
	礫混り砂質粘土		シルト質細砂		粘土質シルト		礫混り粘土
	礫混り砂質シルト		粗砂		腐植物混りシルト質細砂		腐植物混り細砂
	細砂		礫混り細砂		シルト混り細砂		
	砂礫		玉石混り砂礫		砂混りシルト		
	腐植物		礫混り粗砂		有機物混りシルト質粘土		

図4-1-3. 想定地質断面図 (C-C' 断面) SV=1:200, SH=1:500