




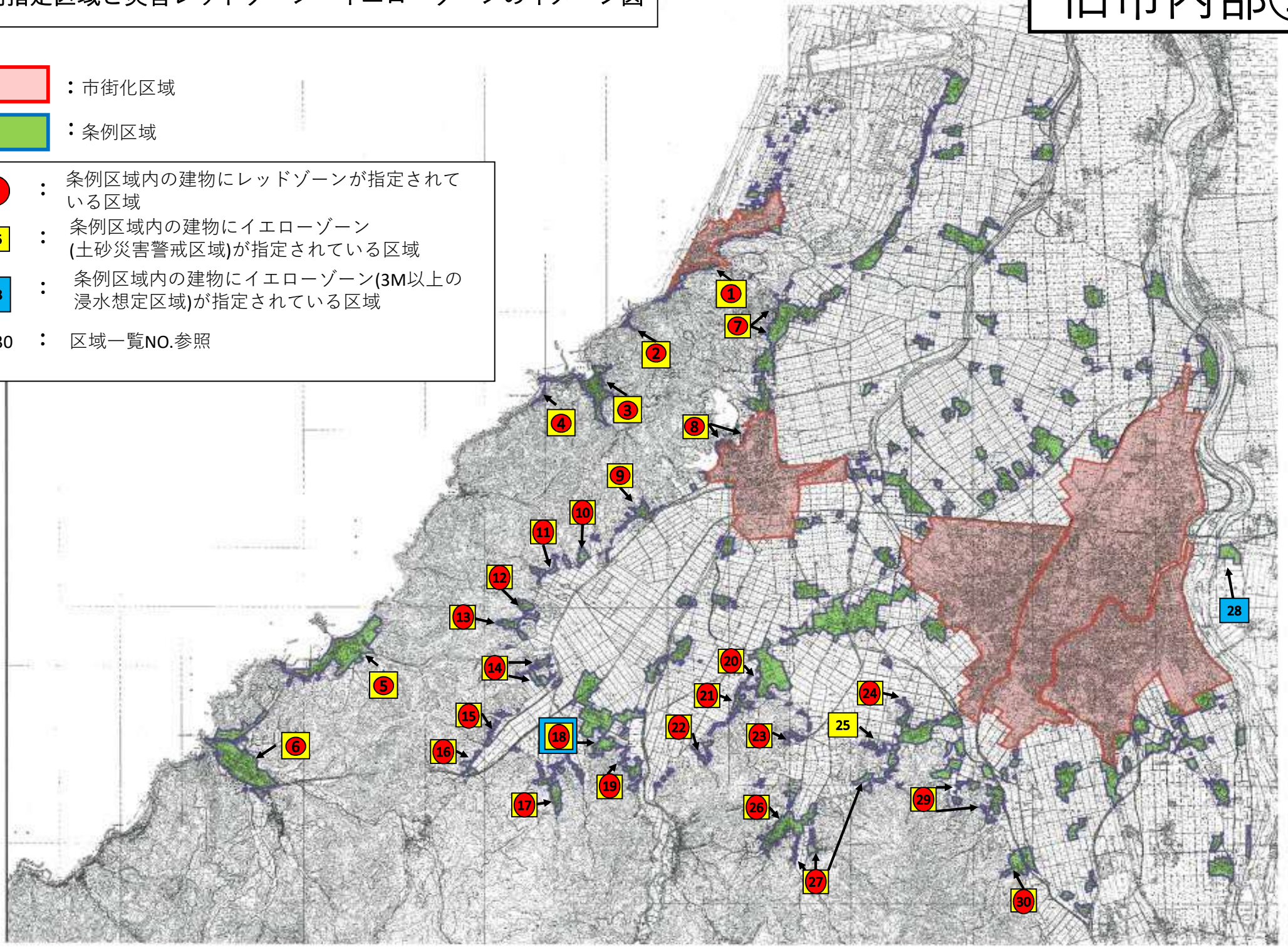


旧市内部①

条例指定区域と災害レッドゾーン・イエローゾーンのイメージ図

-  : 市街化区域
-  : 条例区域
-  : 条例区域内の建物にレッドゾーンが指定されている区域
-  : 条例区域内の建物にイエローゾーン(土砂災害警戒区域)が指定されている区域
-  : 条例区域内の建物にイエローゾーン(3M以上の浸水想定区域)が指定されている区域
- 1~30 : 区域一覧NO.参照



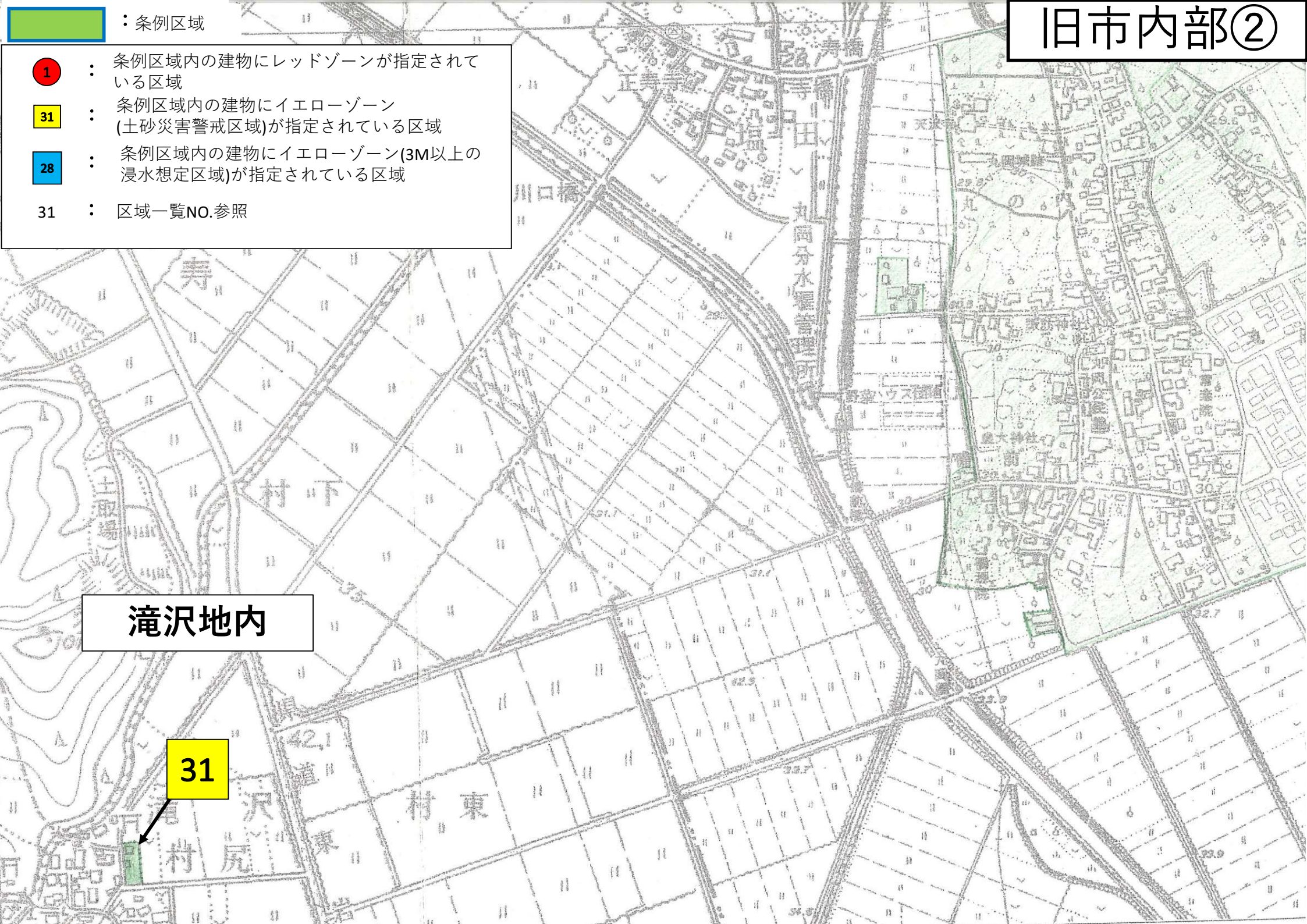
旧市内部②

： 条例区域

- 1** : 条例区域内の建物にレッドゾーンが指定されている区域
- 31** : 条例区域内の建物にイエローゾーン(土砂災害警戒区域)が指定されている区域
- 28** : 条例区域内の建物にイエローゾーン(3M以上の浸水想定区域)が指定されている区域
- 31 : 区域一覧NO.参照

滝沢地内

31



31

滝沢地内

： 条例区域

1

： 条例区域内の建物にレッドゾーンが指定されている区域

31

： 条例区域内の建物にイエローゾーン(土砂災害警戒区域)が指定されている区域

39

： 条例区域内の建物にイエローゾーン(3M以上の浸水想定区域)が指定されている区域

31～32 : 区域一覧NO.参照

金谷地内

32



33

谷定地内

皇大神社

慶昌寺

十一
林

西荒屋

：条例区域

1

・ 条例区域内の建物にレッドゾーンが指定されている区域

33

・ 条例区域内の建物にイエローゾーン(土砂災害警戒区域)が指定されている区域

39

・ 条例区域内の建物にイエローゾーン(3M以上の浸水想定区域)が指定されている区域

33

： 区域一覧NO.参照

櫛引地域①



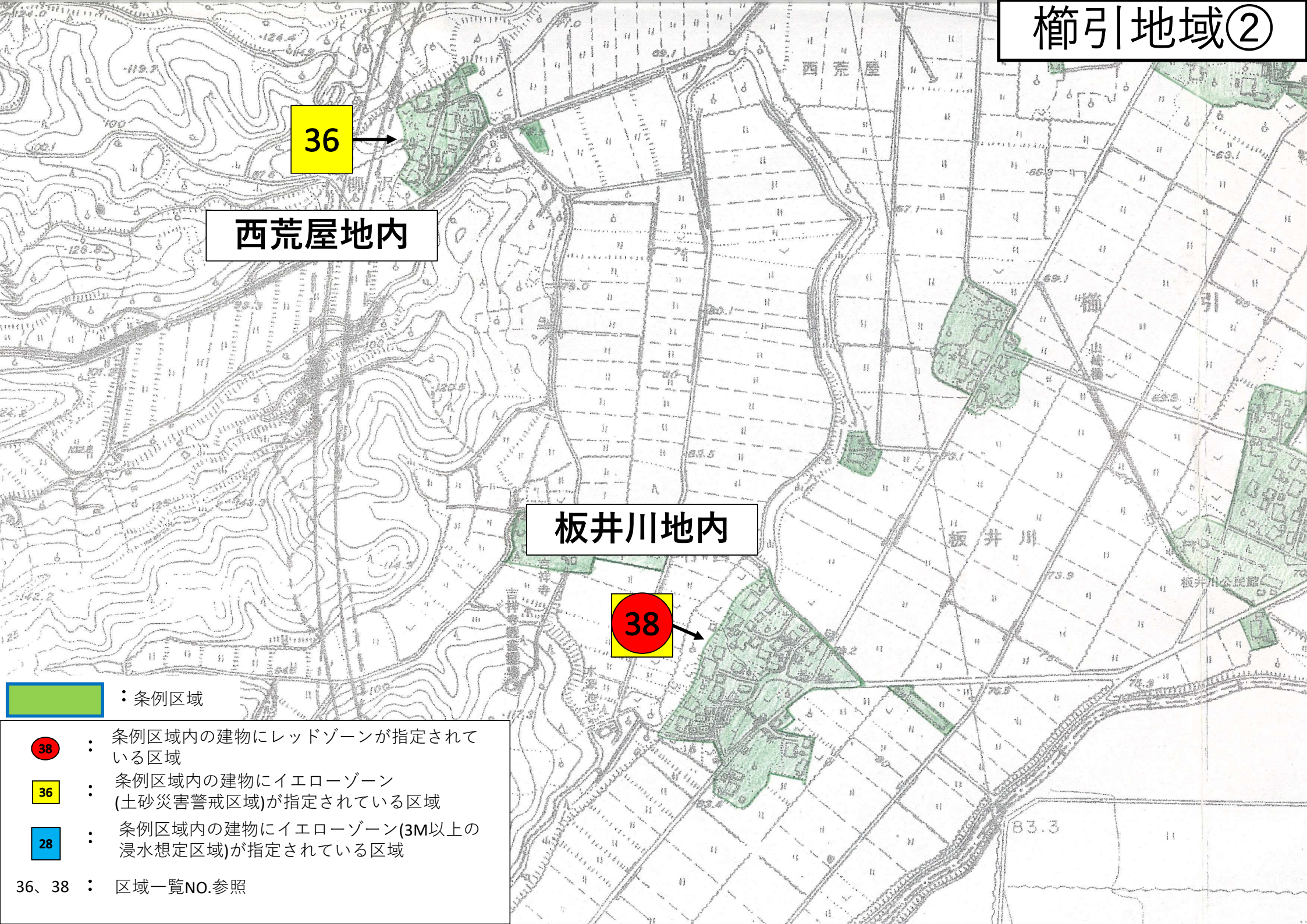
東荒屋地内

39

■ : 条例区域

- ① : 条例区域内の建物にレッドゾーンが指定されている区域
- 33 : 条例区域内の建物にイエローゾーン(土砂災害警戒区域)が指定されている区域
- 39 : 条例区域内の建物にイエローゾーン(3M以上の浸水想定区域)が指定されている区域
- 39 : 区域一覧NO.参照

櫛引地域②







西荒屋地内

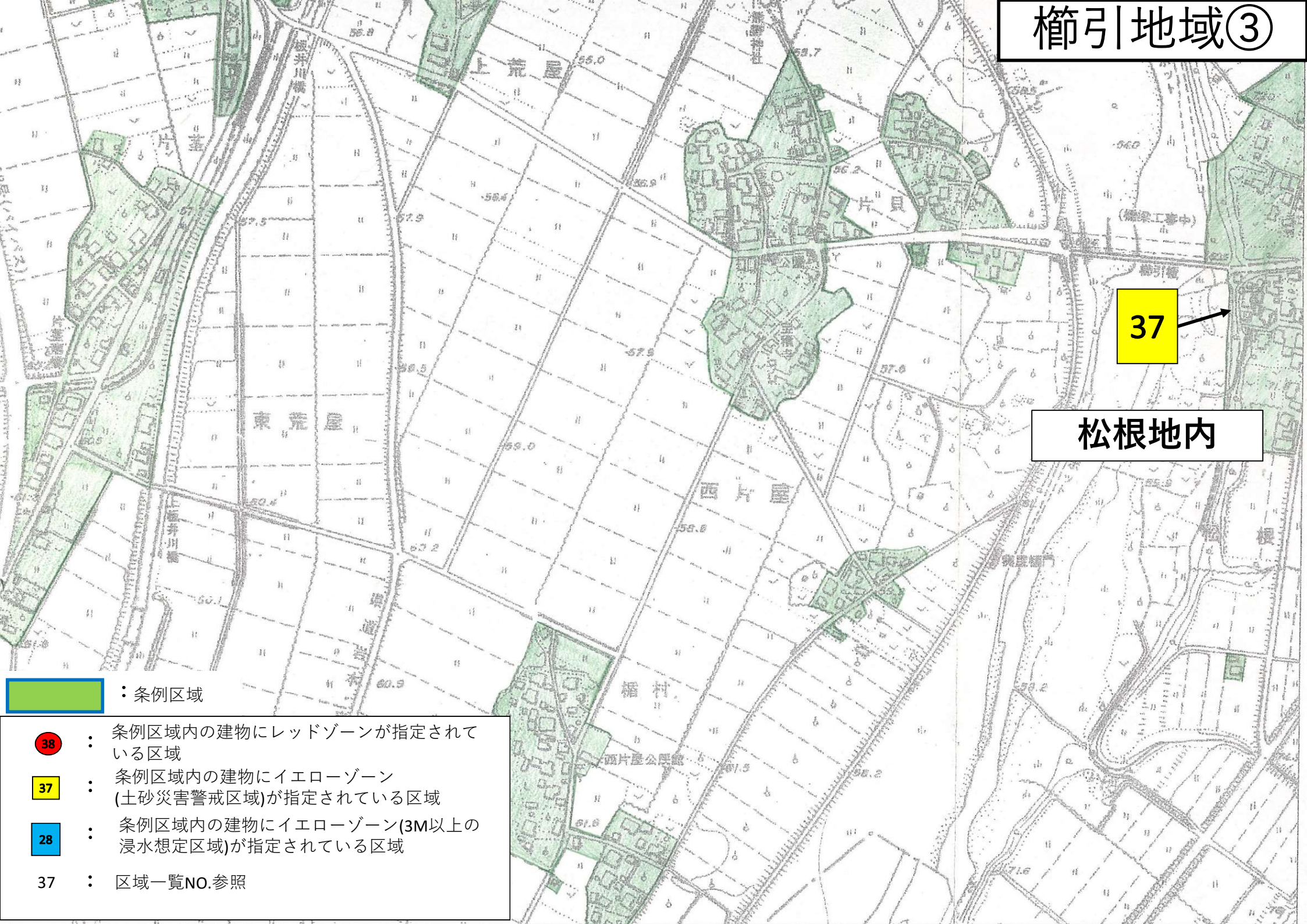
板井川地内

36

38

-  : 条例区域
-  : 条例区域内の建物にレッドゾーンが指定されている区域
-  : 条例区域内の建物にイエローゾーン(土砂災害警戒区域)が指定されている区域
-  : 条例区域内の建物にイエローゾーン(3M以上の浸水想定区域)が指定されている区域
- 36、38 : 区域一覧NO.参照




櫛引地域③



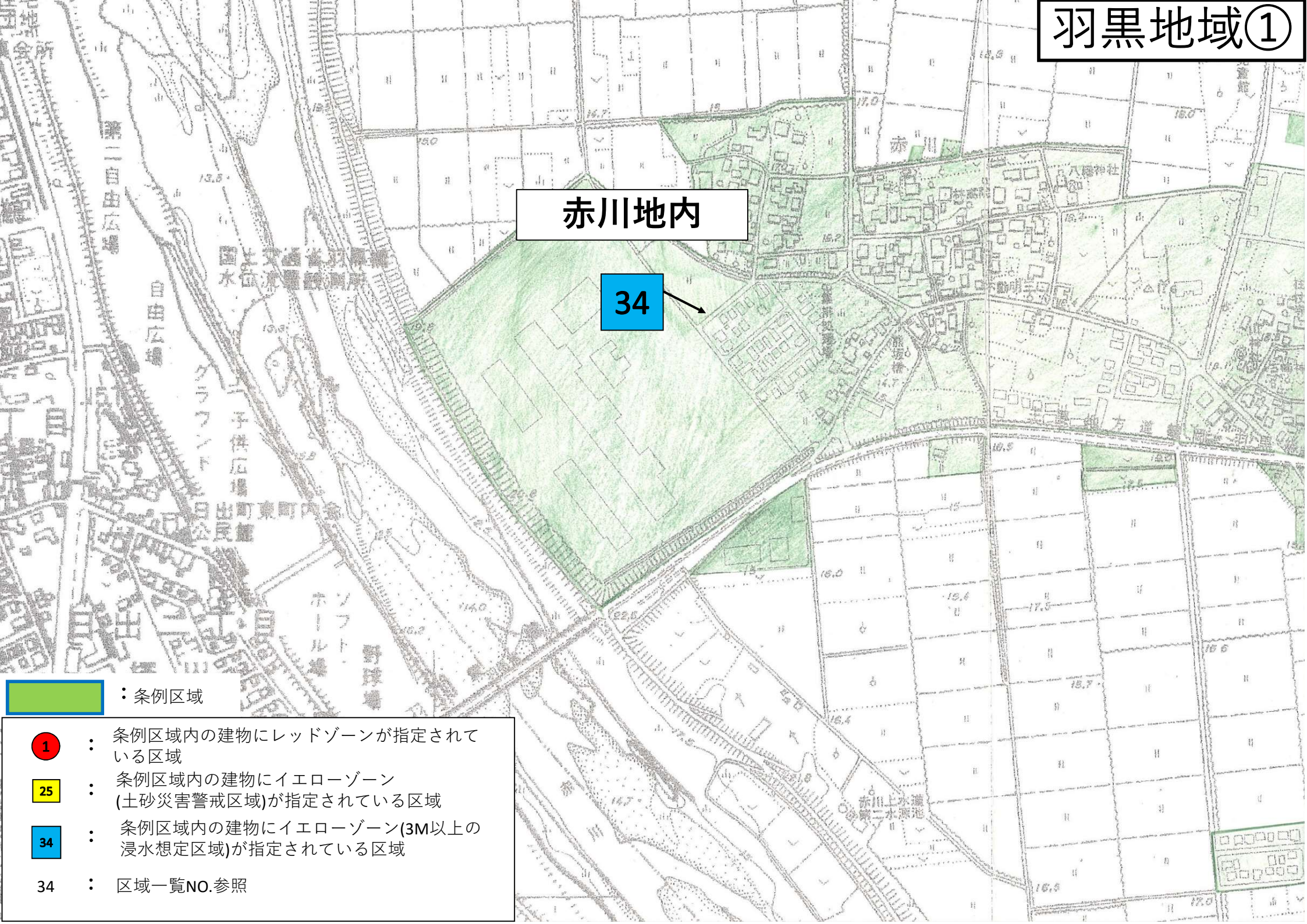
37

松根地内

 : 条例区域





-  : 条例区域内の建物にレッドゾーンが指定されている区域
-  : 条例区域内の建物にイエローゾーン(土砂災害警戒区域)が指定されている区域
-  : 条例区域内の建物にイエローゾーン(3M以上の浸水想定区域)が指定されている区域
- 37 : 区域一覧NO.参照

羽黒地域①







赤川地内

34

-  : 条例区域
-  : 条例区域内の建物にレッドゾーンが指定されている区域
-  : 条例区域内の建物にイエローゾーン(土砂災害警戒区域)が指定されている区域
-  : 条例区域内の建物にイエローゾーン(3M以上の浸水想定区域)が指定されている区域
- 34 : 区域一覧NO.参照

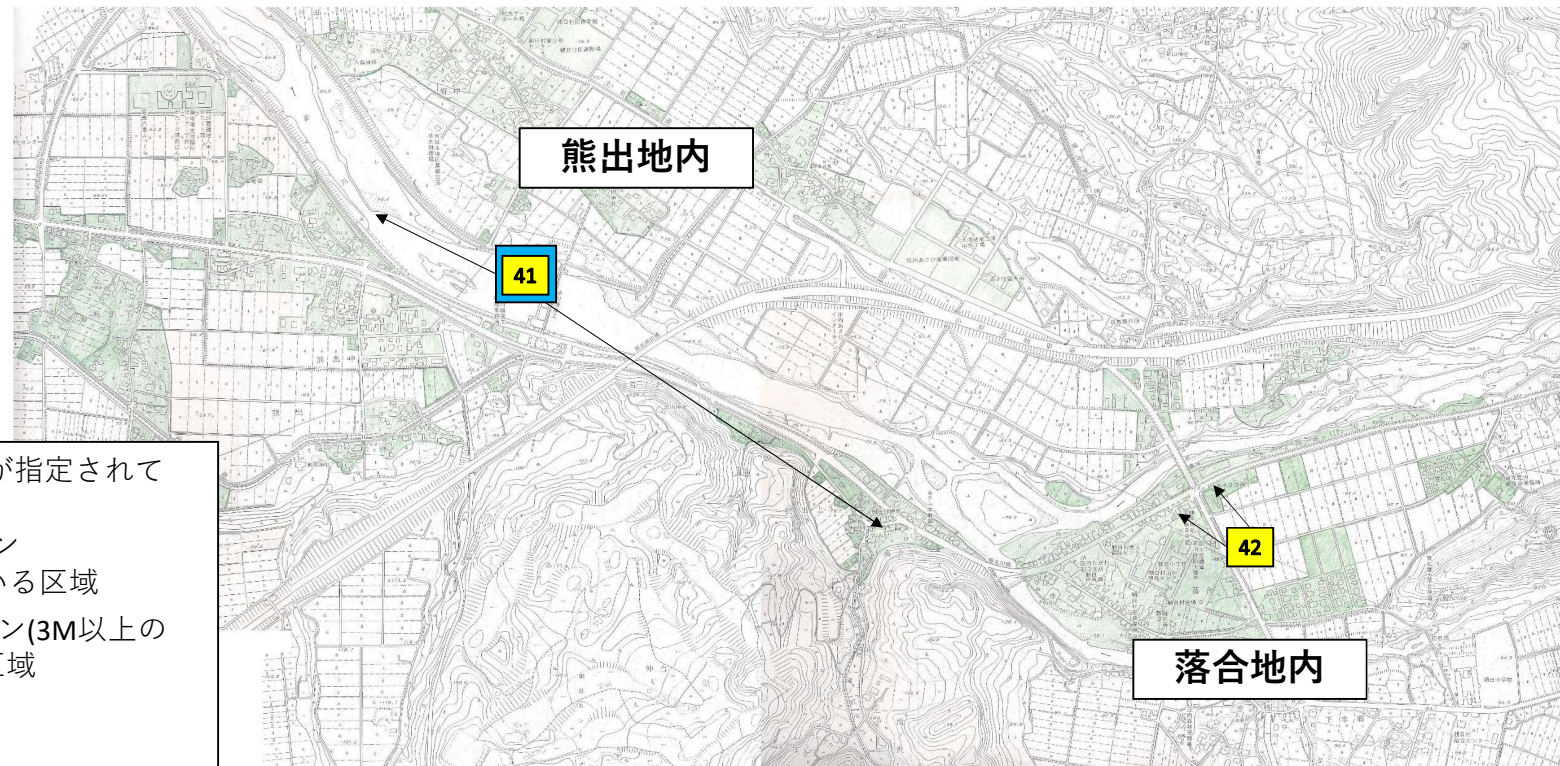
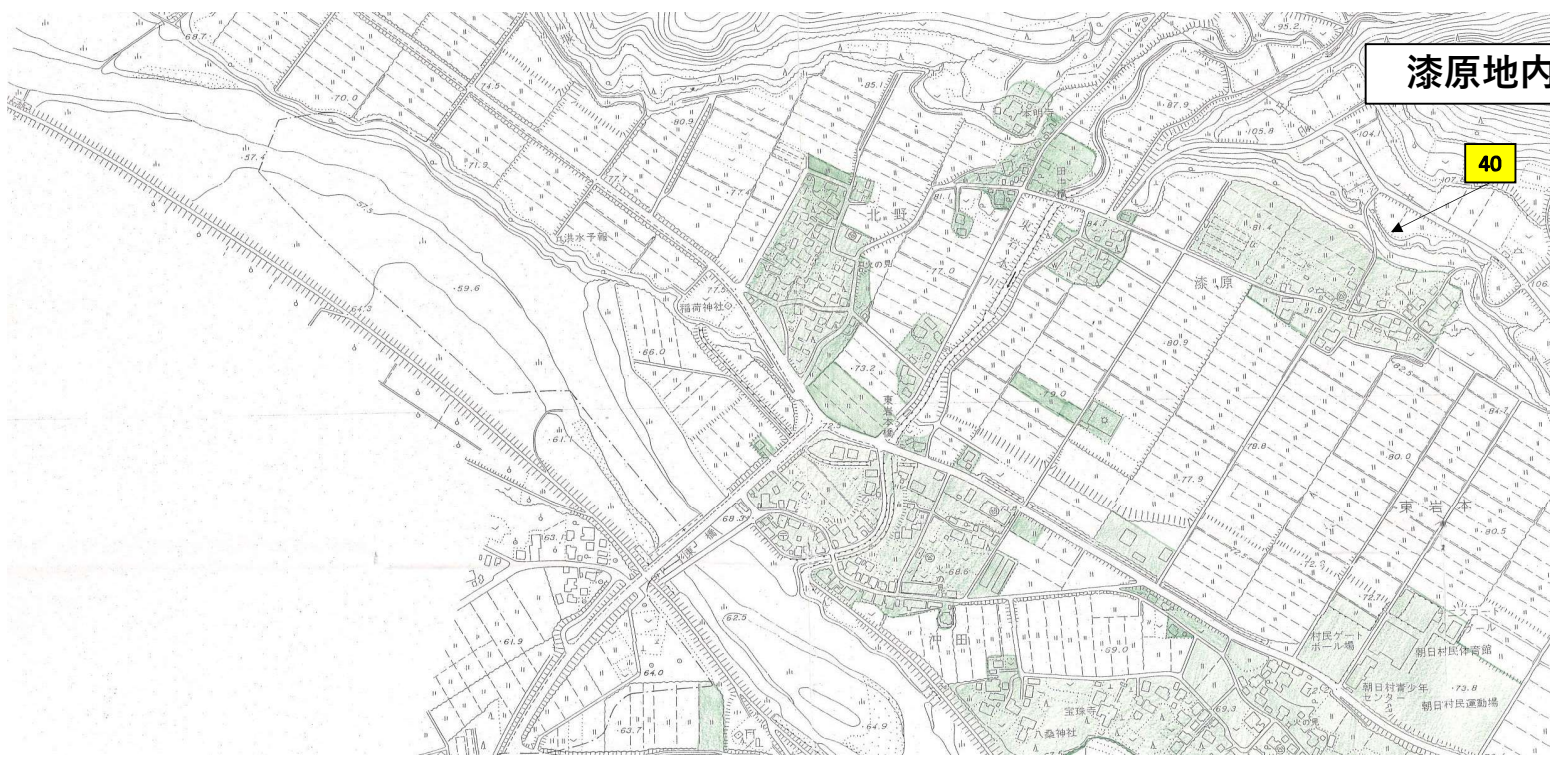
昼田地内





35

-  : 条例区域
-  : 条例区域内の建物にレッドゾーンが指定されている区域
-  : 条例区域内の建物にイエローゾーン(土砂災害警戒区域)が指定されている区域
-  : 条例区域内の建物にイエローゾーン(3M以上の浸水想定区域)が指定されている区域
- 35 : 区域一覧NO.参照

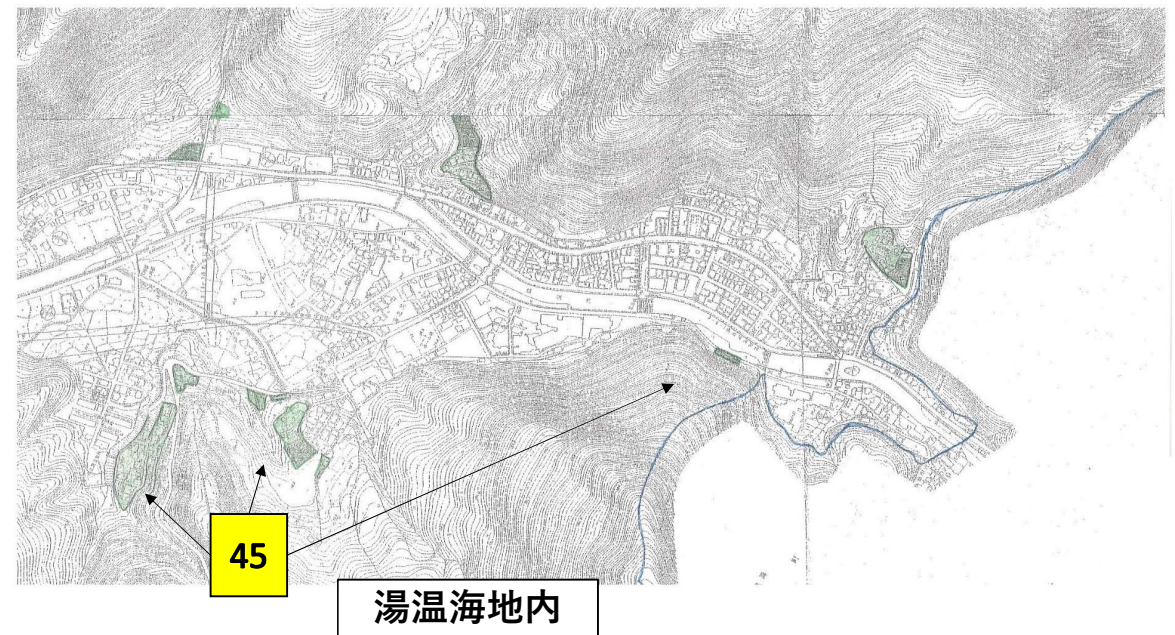
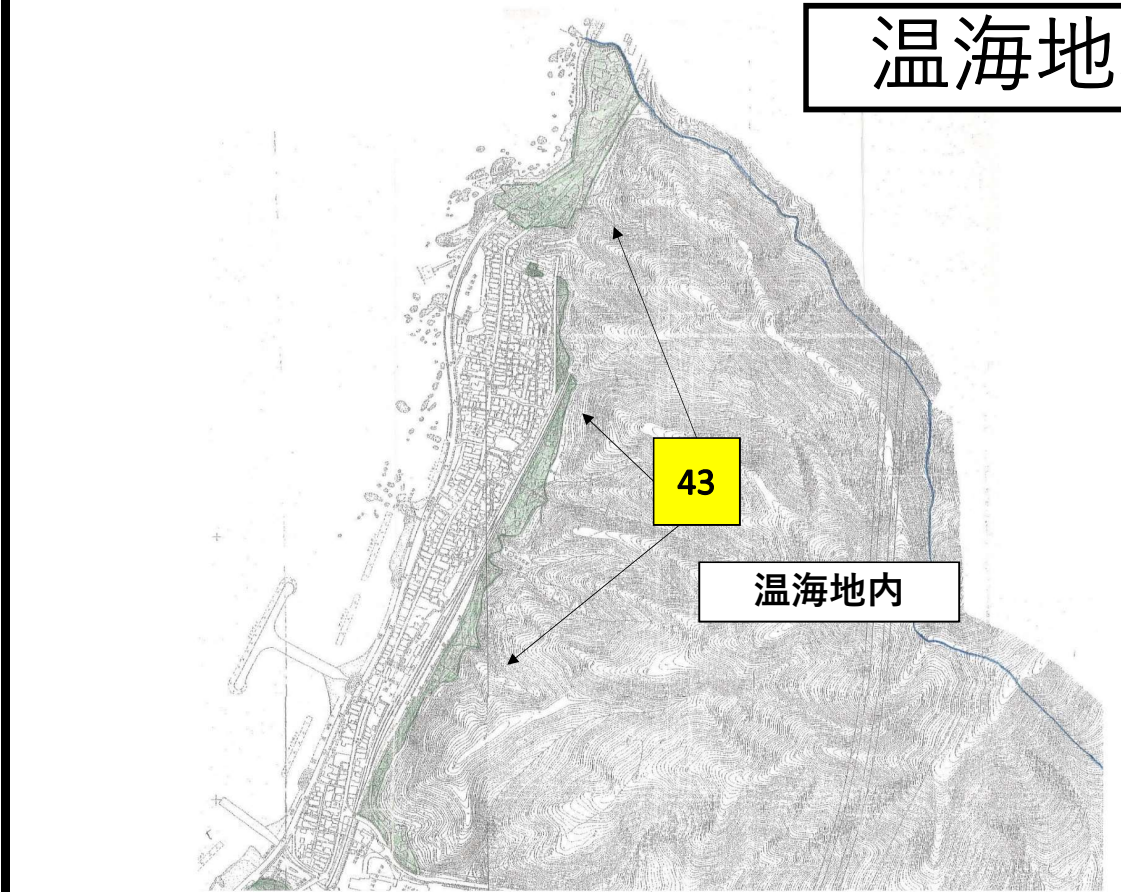
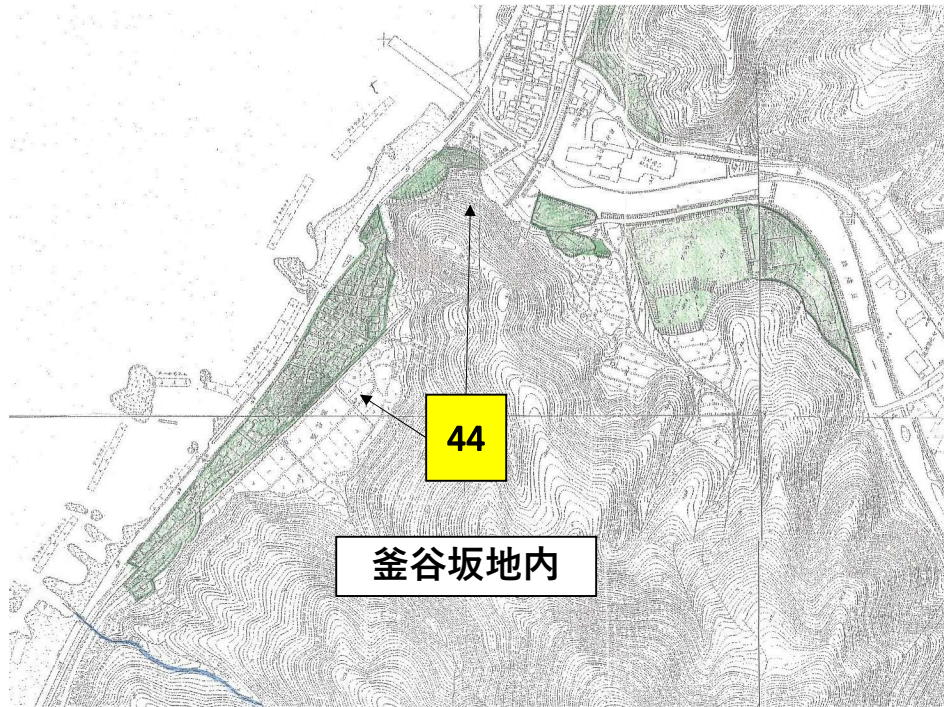


朝日地域



-  : 条例区域
-  : 条例区域内の建物にレッドゾーンが指定されている区域
-  : 条例区域内の建物にイエローゾーン(土砂災害警戒区域)が指定されている区域
-  : 条例区域内の建物にイエローゾーン(3M以上の浸水想定区域)が指定されている区域
- 40~42 : 区域一覧NO.参照

温海地域



： 条例区域

1

： 条例区域内の建物にレッドゾーンが指定されている区域

43

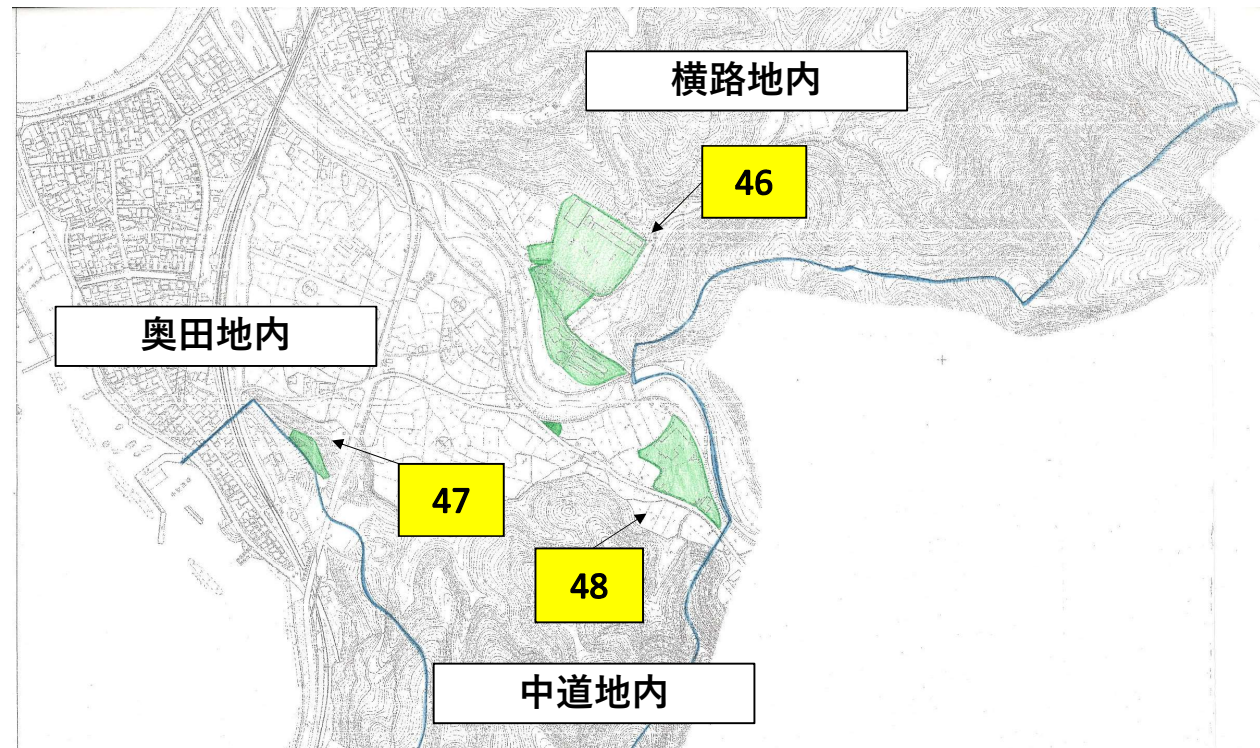
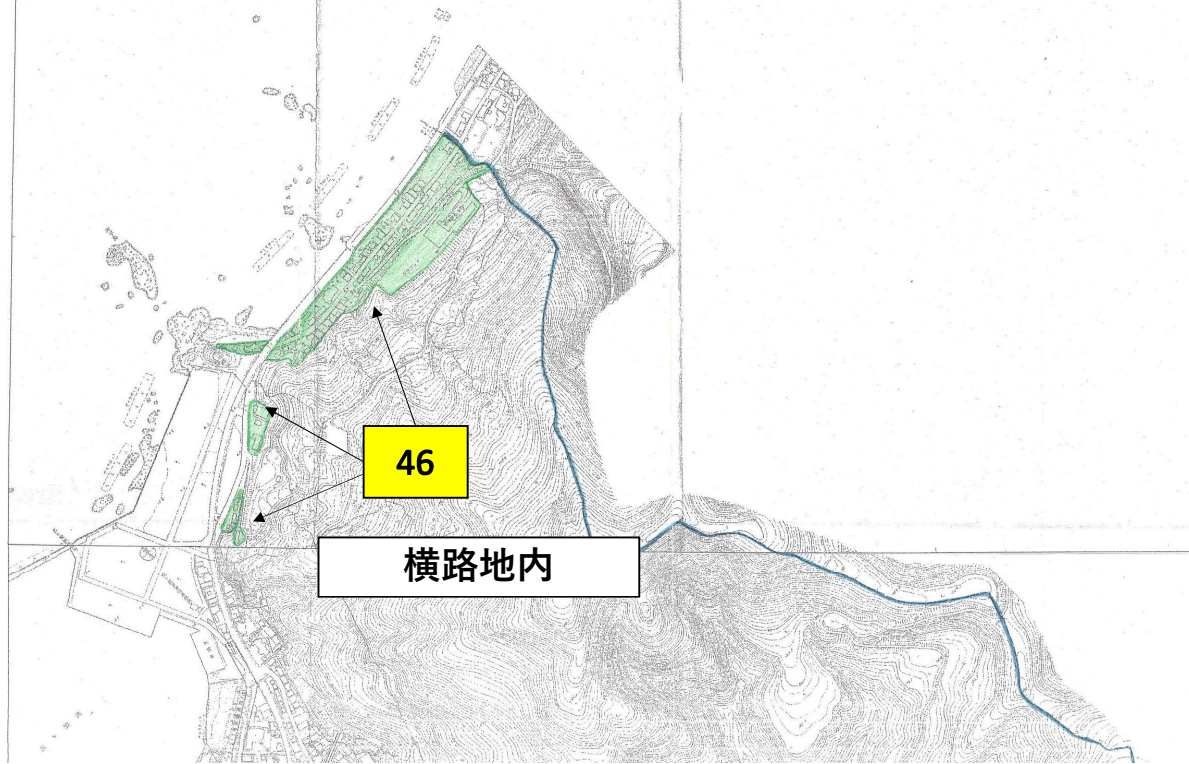
： 条例区域内の建物にイエローゾーン(土砂災害警戒区域)が指定されている区域





28

： 条例区域内の建物にイエローゾーン(3M以上の浸水想定区域)が指定されている区域

43～48 : 区域一覧NO.参照

鼠ヶ関地域



-  : 条例区域
-  : 条例区域内の建物にレッドゾーンが指定されている区域
-  : 条例区域内の建物にイエローゾーン(土砂災害警戒区域)が指定されている区域
-  : 条例区域内の建物にイエローゾーン(3M以上の浸水想定区域)が指定されている区域
- 43~48 : 区域一覧NO.参照